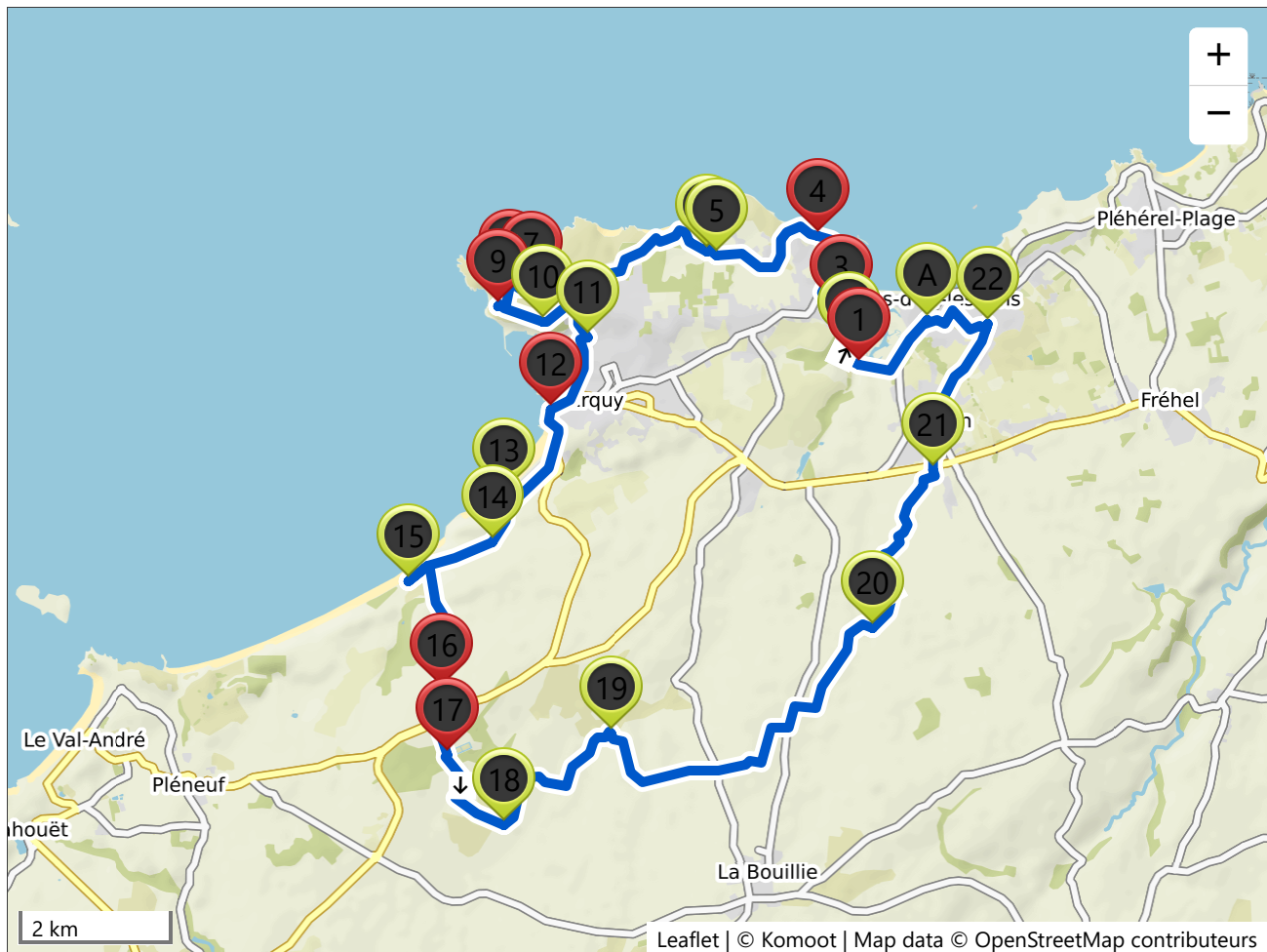
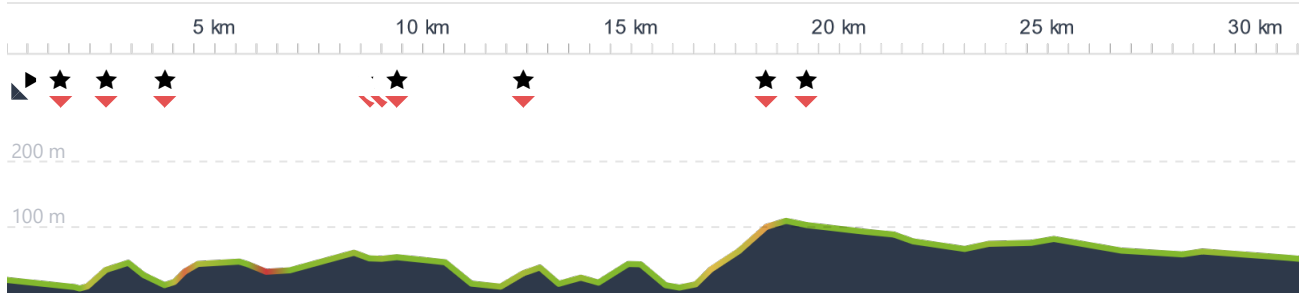




🚲 #3 St Pabu et Bienassis

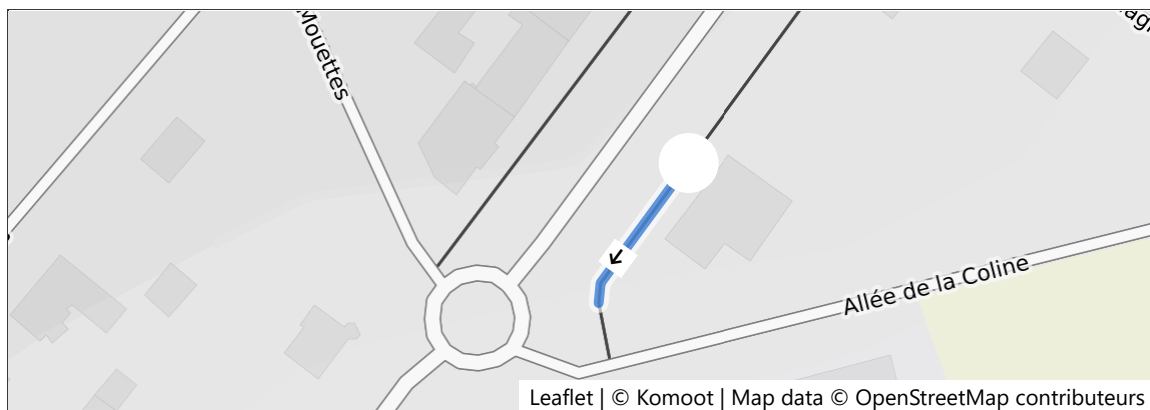
⌚ 03:11 ↔ 34,1 km Ø 10,7 km/h ↗ 320 m ↘ 320 m





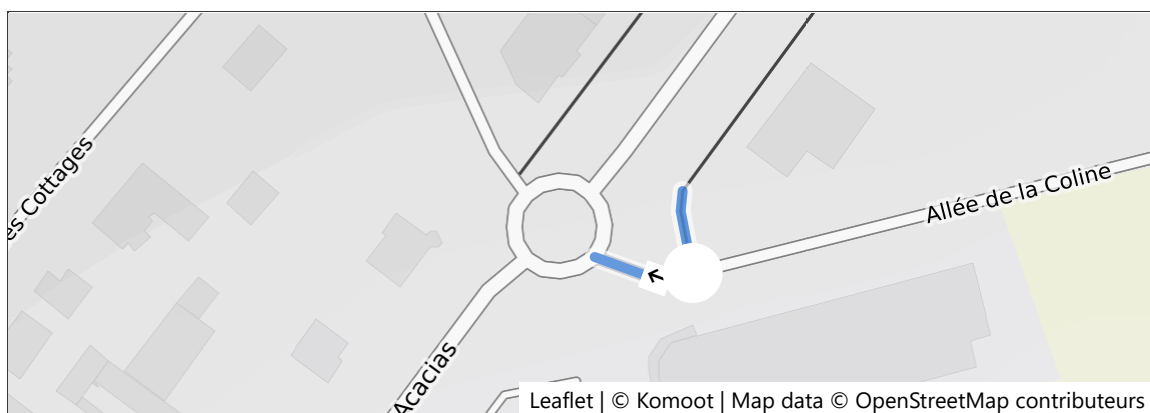
1. Sur la route d'accès Sud-ouest

Pour 46 m – tout 46 m



2. à droite vers Allée de la Coline.

Pour 21 m – tout 67 m



4. Tout droit vers Allée des Acacias, D 34.

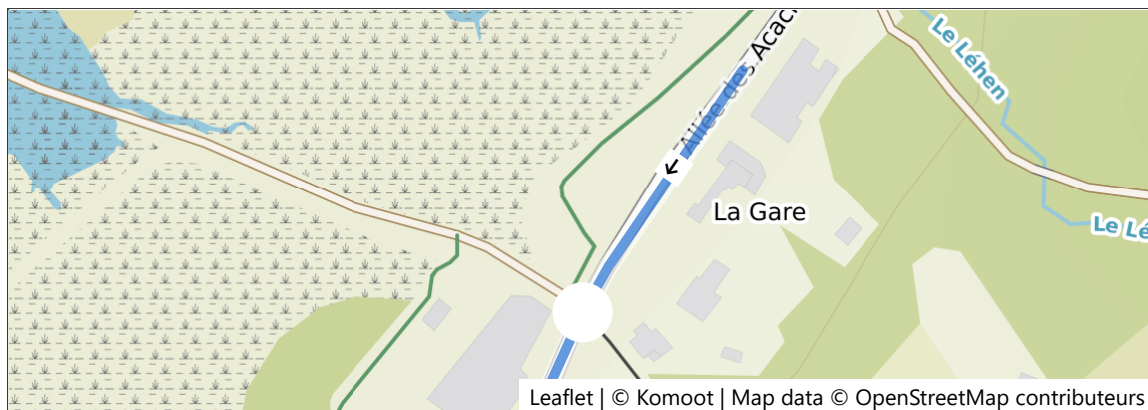
Pour 352 m – tout 554 m





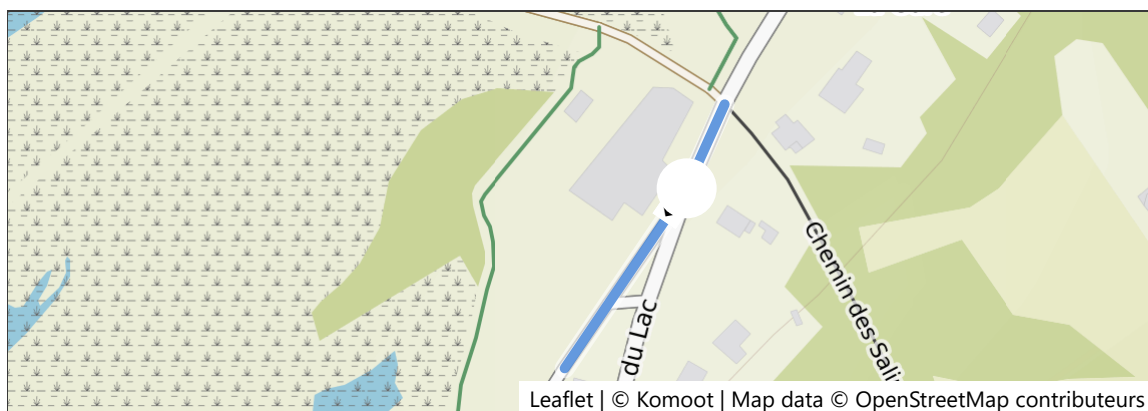
5. Tout droit vers Rue du Lac, D 34.

Pour 37 m – tout 591 m



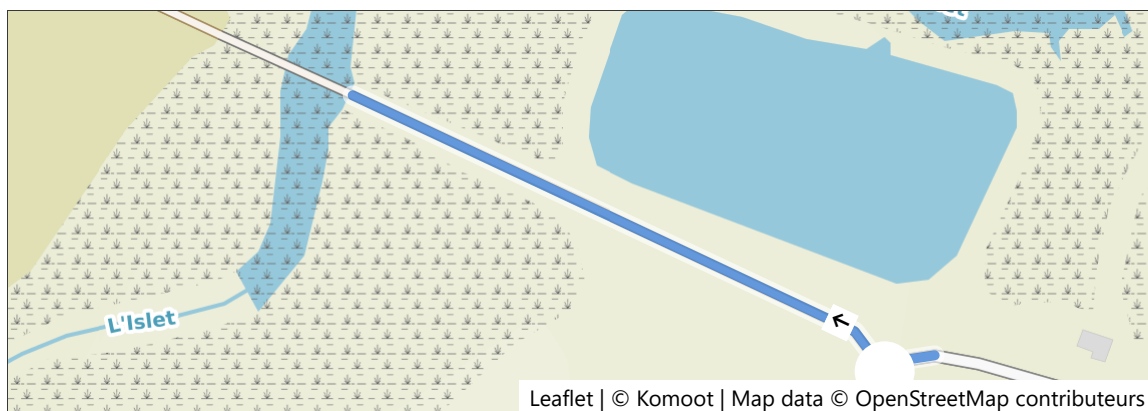
6. restez à droite à la bifurcation vers Route.

Pour 541 m – tout 1,13 km



7. à droite et suivre Chemin.

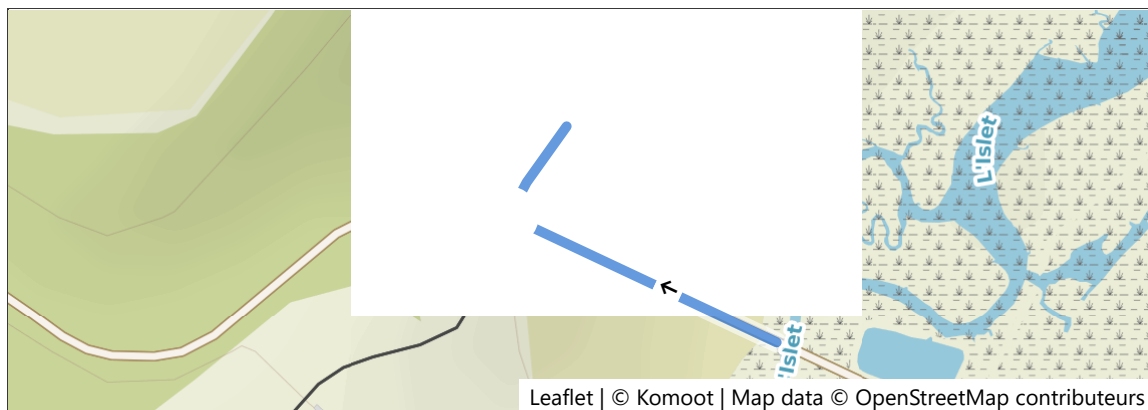
Pour 371 m – tout 1,50 km





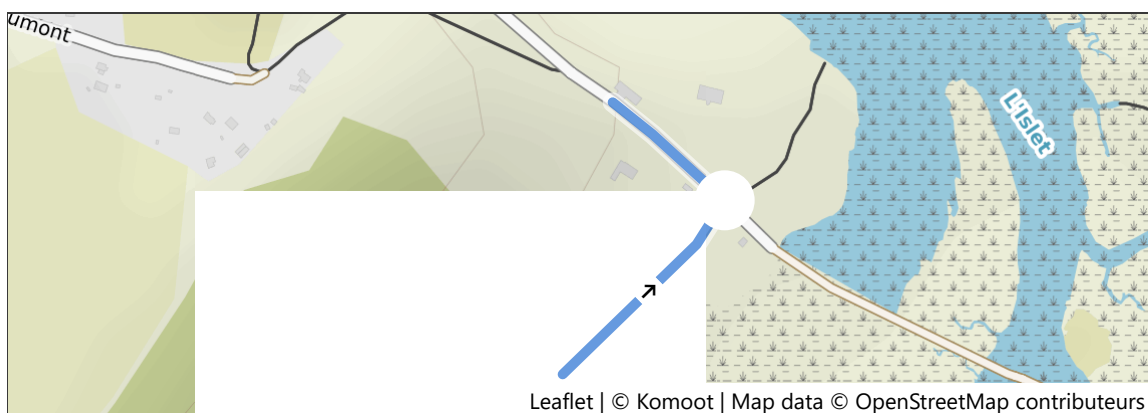
8.à droite et suivre Sentier (S1).

Pour 441 m – tout 1,94 km



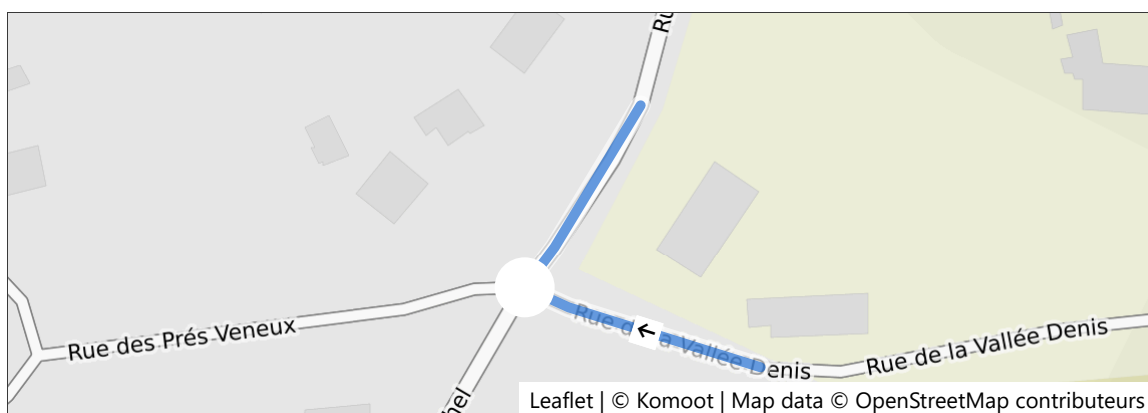
9.à gauche vers Rue de la Vallée Denis.

Pour 856 m – tout 2,80 km



10.à droite vers Rue Saint-Michel.

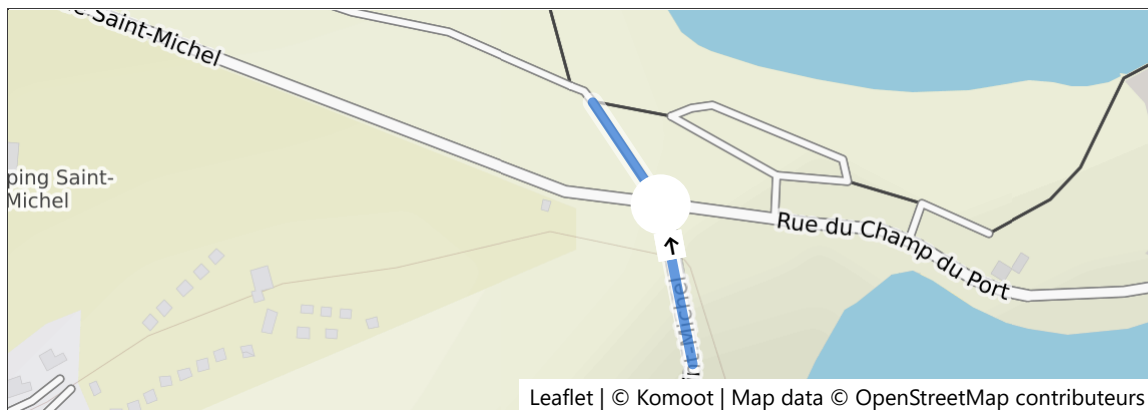
Pour 694 m – tout 3,49 km





11. Tout droit vers Voie d'accès.

Pour 580 m – tout 4,07 km



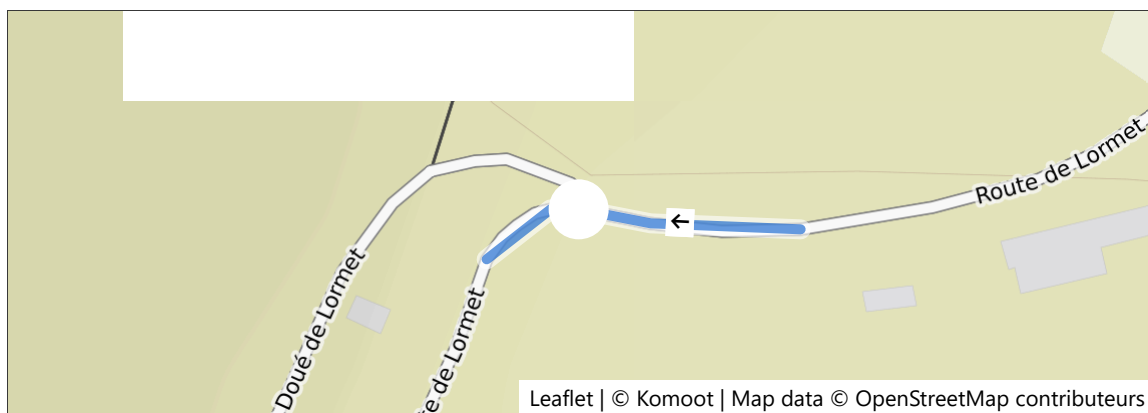
12. Virage à gauche vers Route de Lormet.

Pour 199 m – tout 4,27 km



13. à gauche et suivre Route de Lormet.

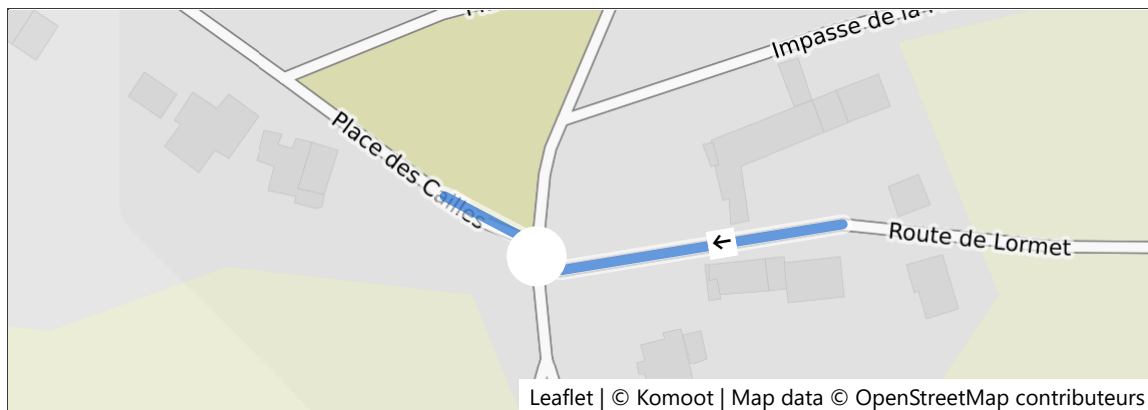
Pour 702 m – tout 4,97 km





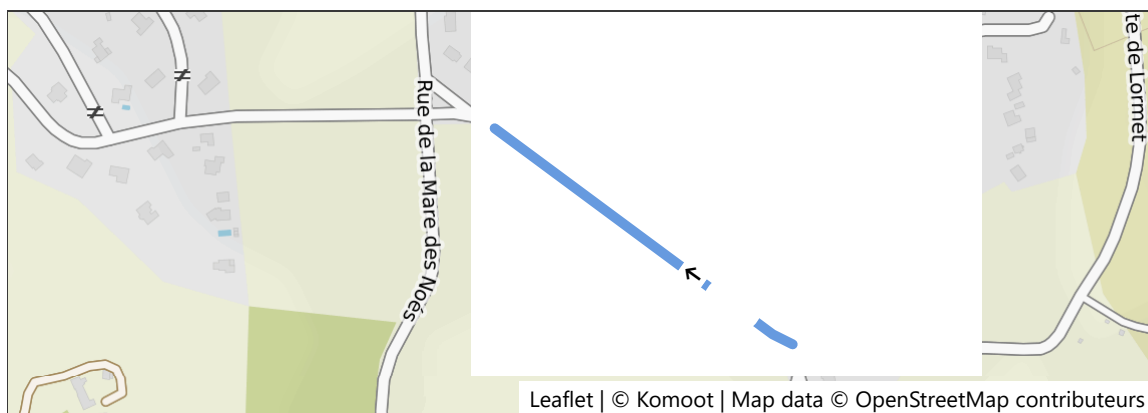
14. Tout droit vers Place des Cailles.

Pour 61 m – tout 5,03 km



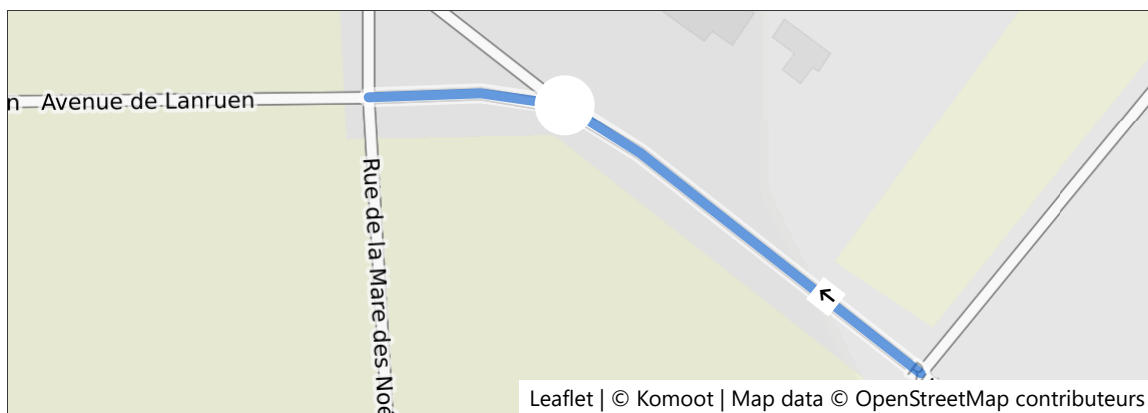
15. Tout droit vers Rue des Cailles.

Pour 253 m – tout 5,29 km



16. à gauche vers Avenue de Lanruen.

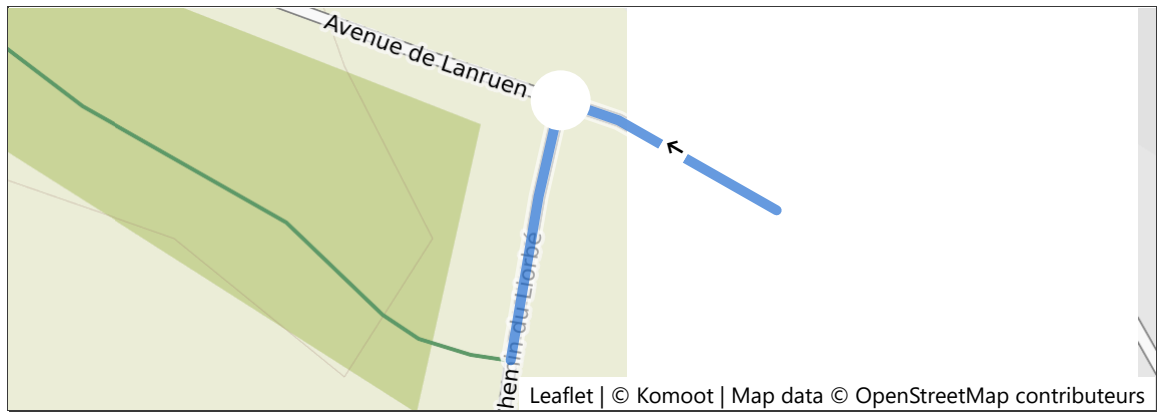
Pour 454 m – tout 5,74 km





17.à gauche vers Chemin du Liorbé.

Pour 52 m – tout 5,79 km



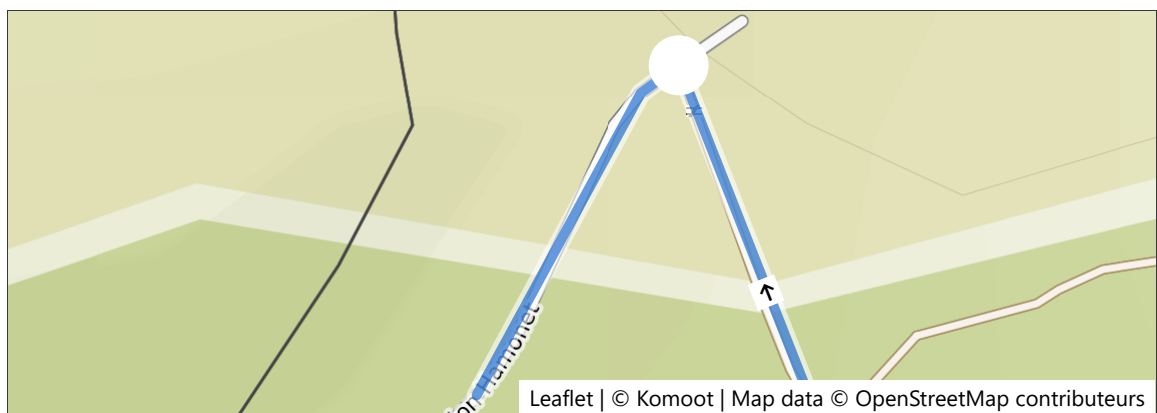
18.à droite vers Sentier (S0).

Pour 936 m – tout 6,73 km



19.Serrer à gauche vers Avenue Léon Hamonet.

Pour 242 m – tout 6,97 km





20. Tout droit vers Rue du Portuais.

Pour 416 m – tout 7,38 km



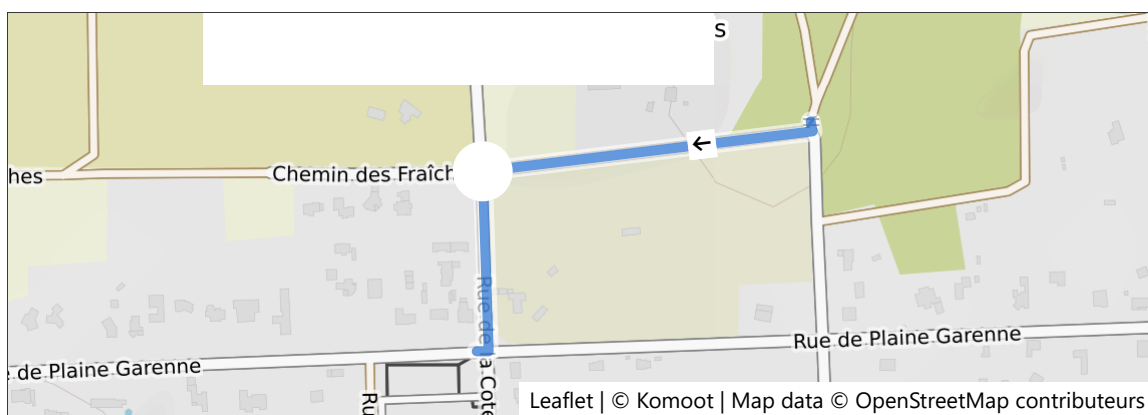
21. à droite vers Chemin de la Côte du Haut Portuais.

Pour 263 m – tout 7,65 km



22. à gauche vers Rue de la Côte des Pâques.

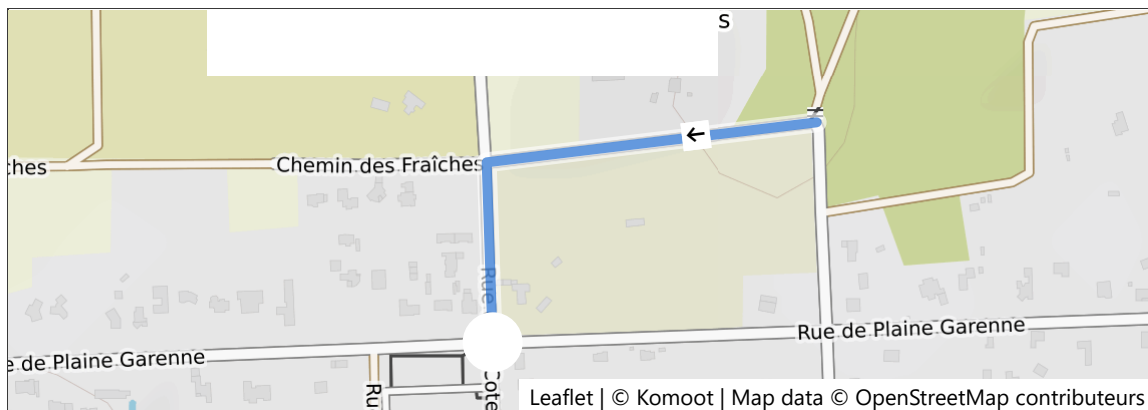
Pour 142 m – tout 7,79 km





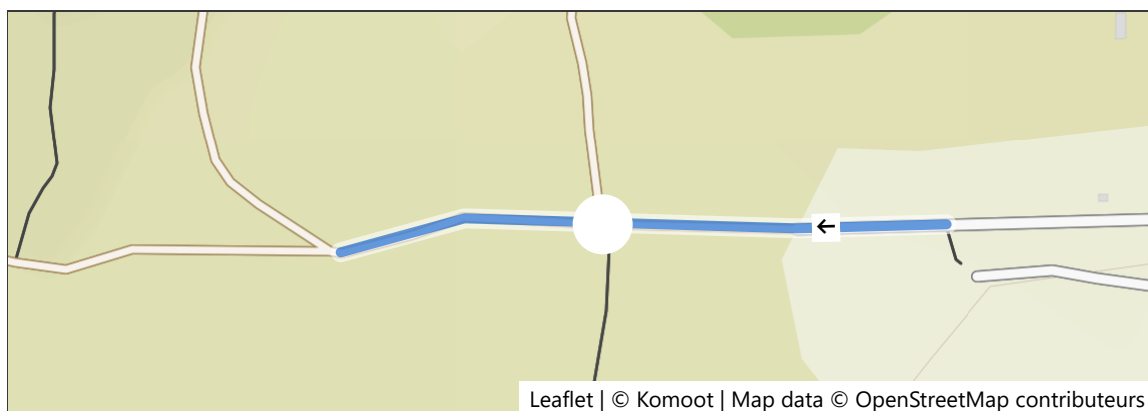
23.à droite vers Rue de Plaine Garenne.

Pour 775 m – tout 8,56 km



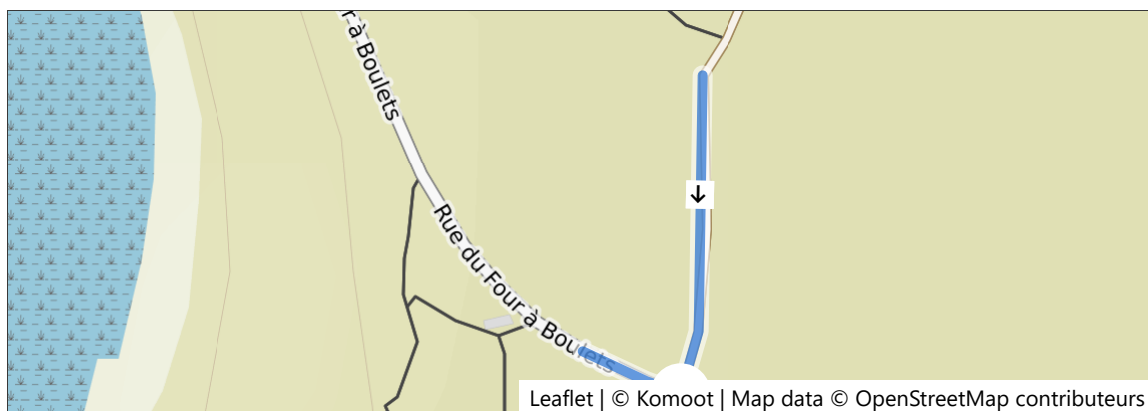
24.Tout droit vers Chemin.

Pour 724 m – tout 9,29 km



25.à droite vers Rue du Four à Boulets.

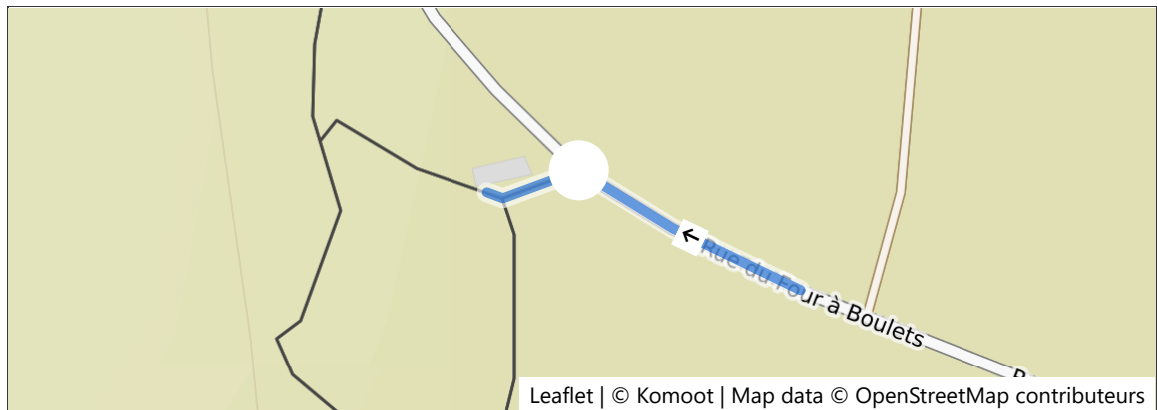
Pour 64 m – tout 9,35 km





26.À l'intersection Faire demi-tour sur Rue du Four à Boulets.

Pour 649 m – tout 10,0 km



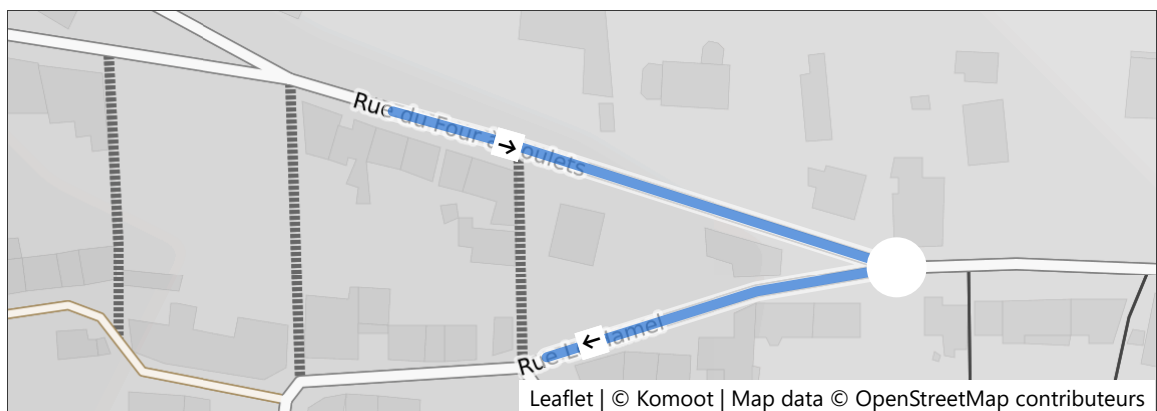
27.À l'intersection Tout droit sur Rue du Four à Boulets.

Pour 634 m – tout 10,6 km



28.Virage à droite vers Rue Le Hamel.

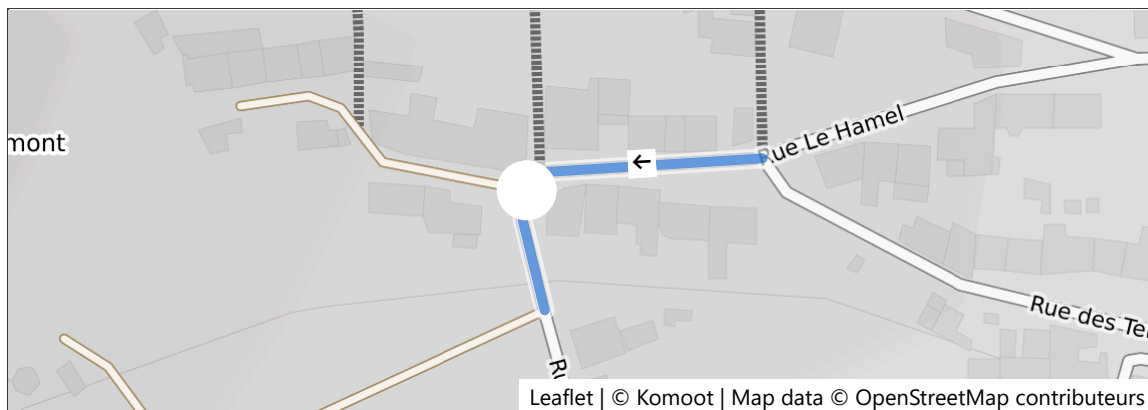
Pour 126 m – tout 10,8 km





29.à gauche vers Rue de Tu ès Roc.

Pour 378 m – tout 11,1 km



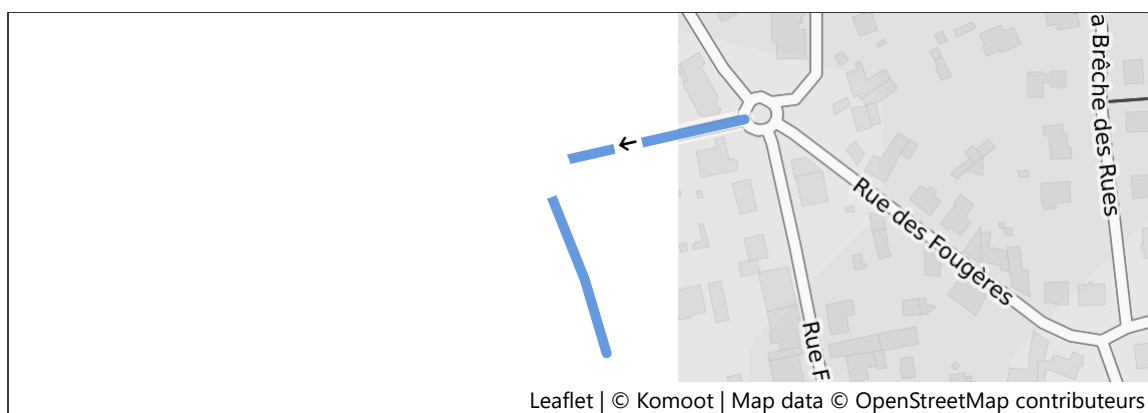
30.À l'intersection Virage à droite sur Rue du Port.

Pour 133 m – tout 11,3 km



31.à gauche vers Boulevard de la Mer, D 68.

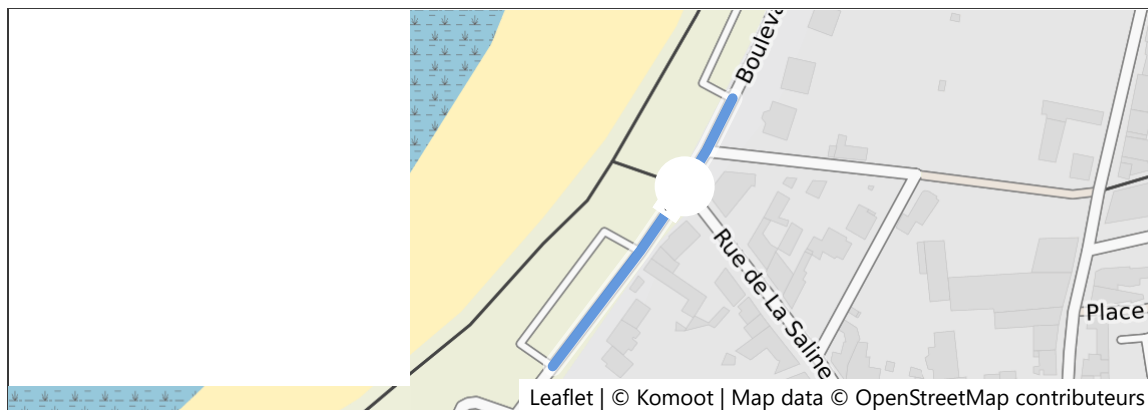
Pour 656 m – tout 11,9 km





32. Tout droit vers Boulevard de la Mer.

Pour 112 m – tout 12,0 km



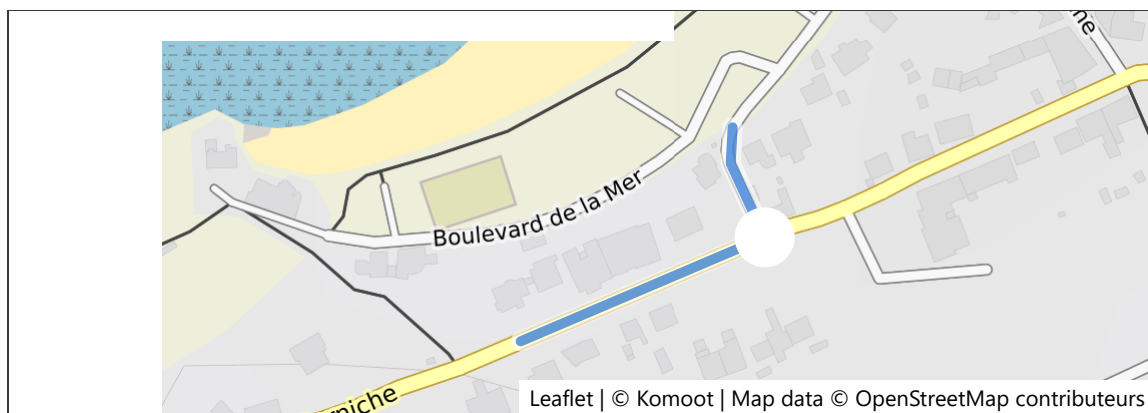
33. Tout droit vers Rue de la Houssaye.

Pour 76 m – tout 12,1 km



34. à droite vers Rue de La Corniche, D 34.

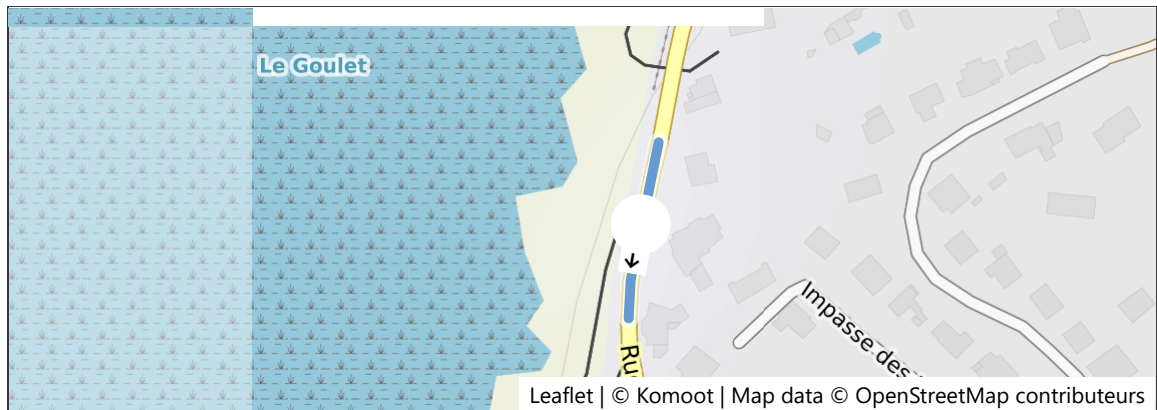
Pour 383 m – tout 12,5 km





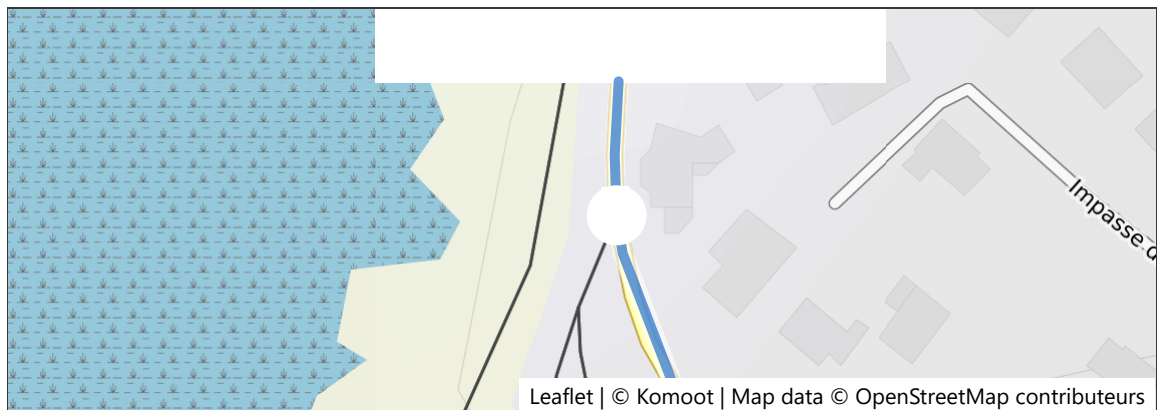
35. Restez à gauche à la bifurcation et suivez Rue de La Corniche, D 34.

Pour 50 m – tout 12,5 km



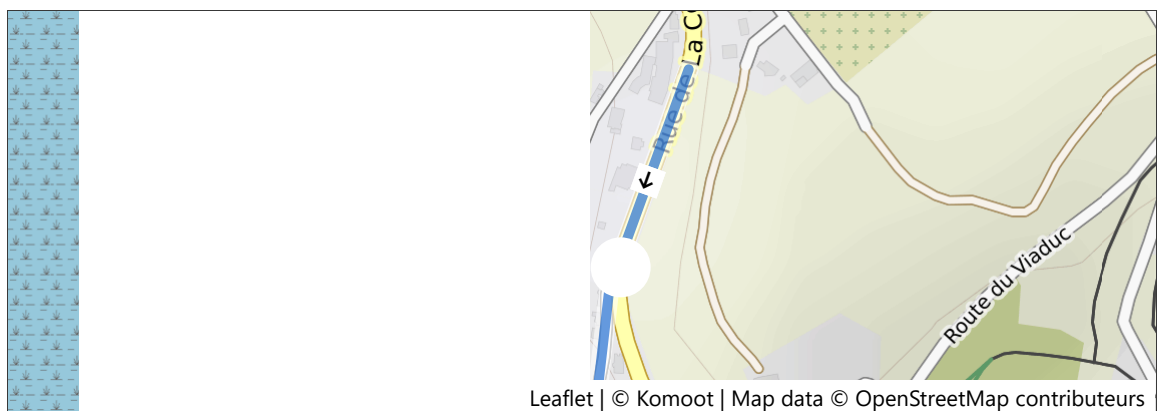
36. Restez à gauche à la bifurcation et suivez Rue de La Corniche, D 34.

Pour 423 m – tout 13,0 km



37. Restez à droite à la bifurcation vers Rue des Hirondelles.

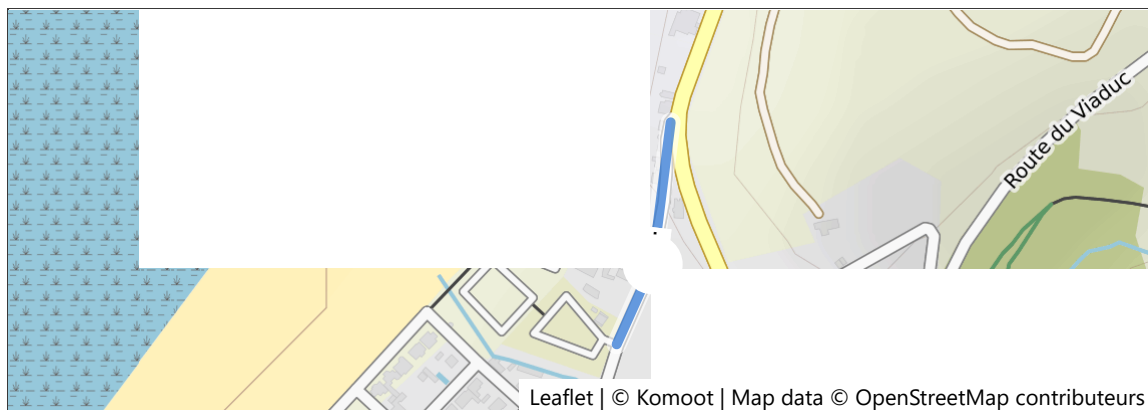
Pour 125 m – tout 13,1 km





38. Tout droit vers Avenue de Caroual.

Pour 360 m – tout 13,5 km



Leaflet | © Komoot | Map data © OpenStreetMap contributeurs



40. Tout droit vers Avenue de Caroual.

Pour 348 m – tout 14,0 km

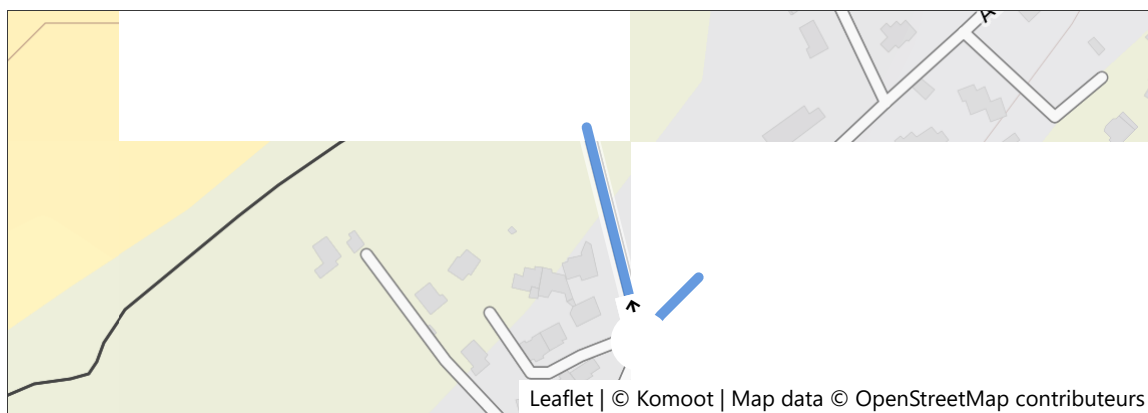


Leaflet | © Komoot | Map data © OpenStreetMap contributeurs



41. Virage à droite vers Rue de la Mascotte.

Pour 168 m – tout 14,2 km

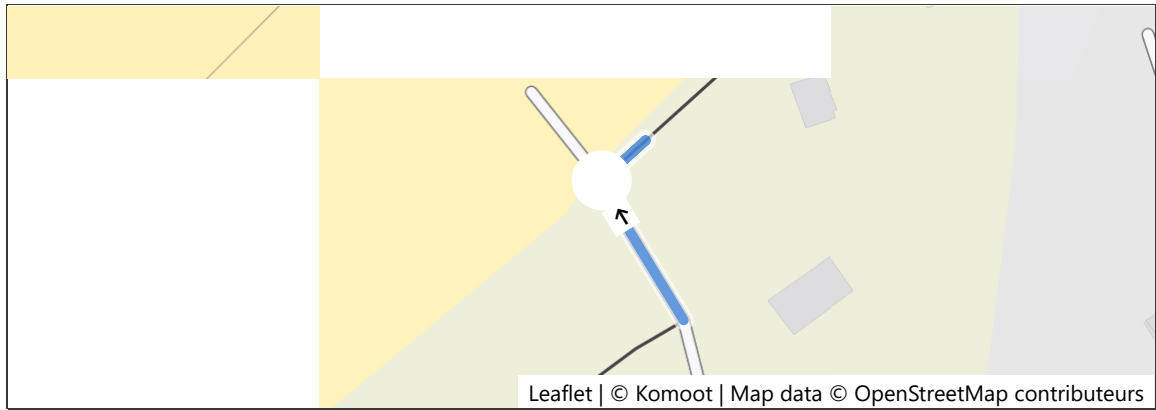


Leaflet | © Komoot | Map data © OpenStreetMap contributeurs



42.À l'intersection Faire demi-tour sur Rue de la Mascotte.

Pour 192 m – tout 14,4 km

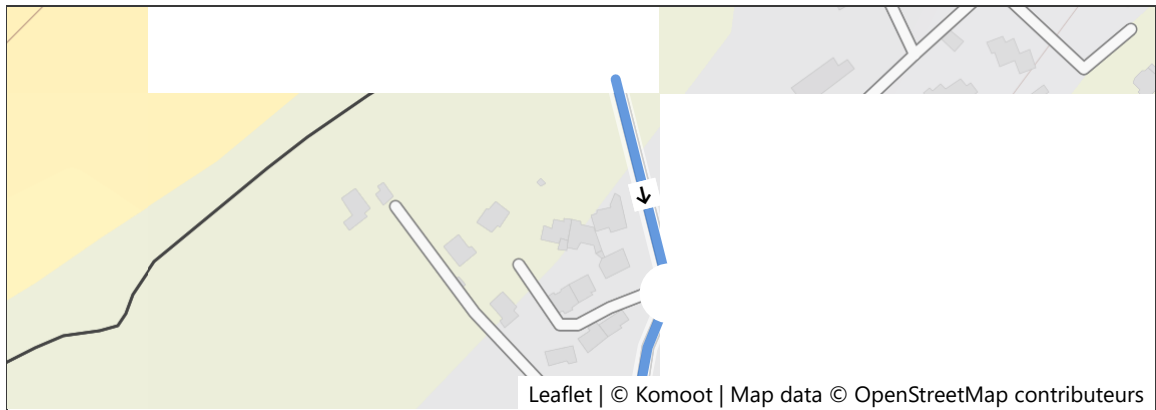


Leaflet | © Komoot | Map data © OpenStreetMap contributeurs



43.Tout droit vers Route du Village de Caroual.

Pour 532 m – tout 14,9 km

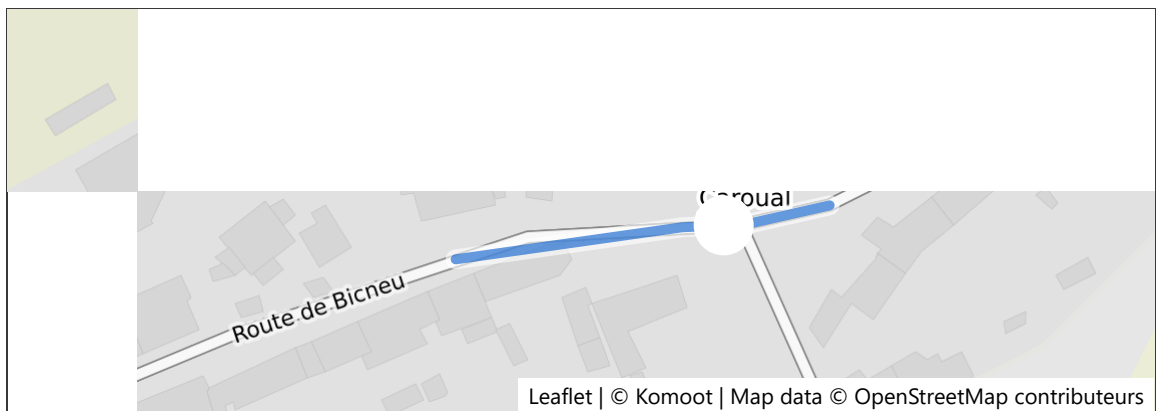


Leaflet | © Komoot | Map data © OpenStreetMap contributeurs



44.Tout droit vers Route de Bicneu.

Pour 177 m – tout 15,1 km

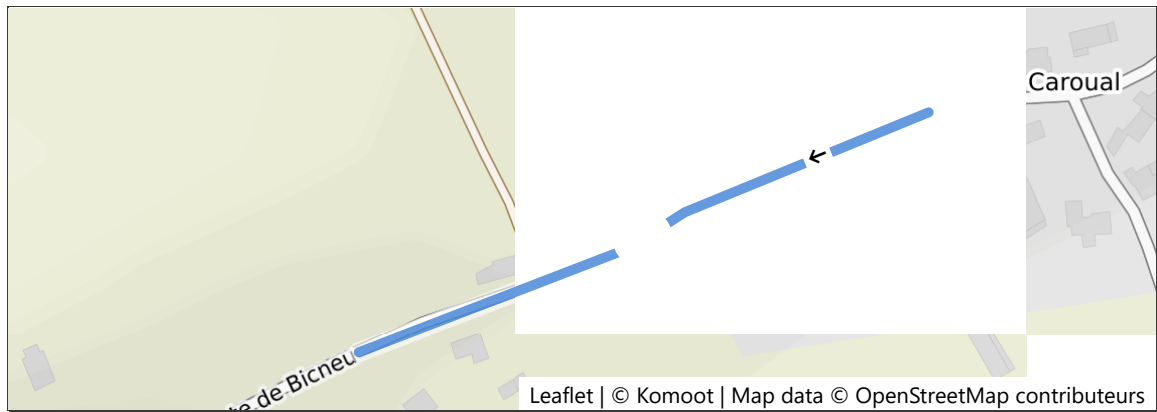


Leaflet | © Komoot | Map data © OpenStreetMap contributeurs



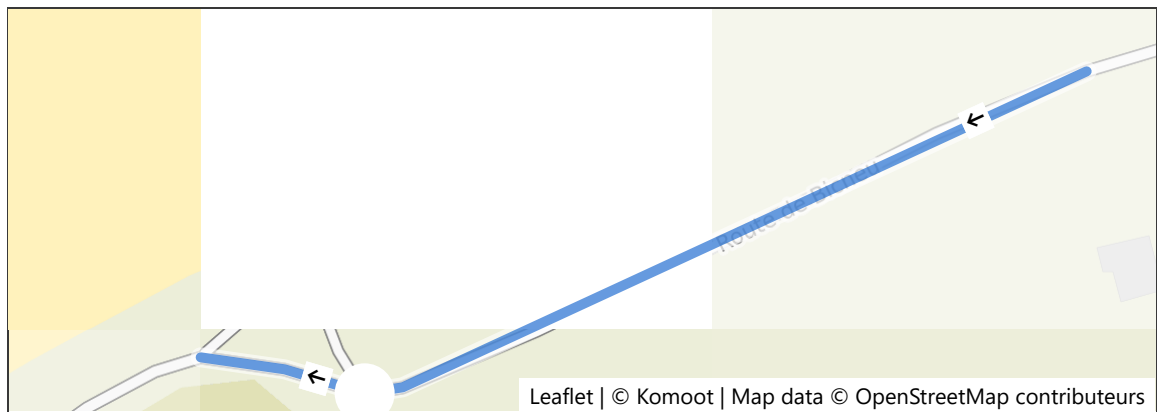
45. Restez à gauche à la bifurcation et suivez Route de Bicneu.

Pour 678 m – tout 15,8 km



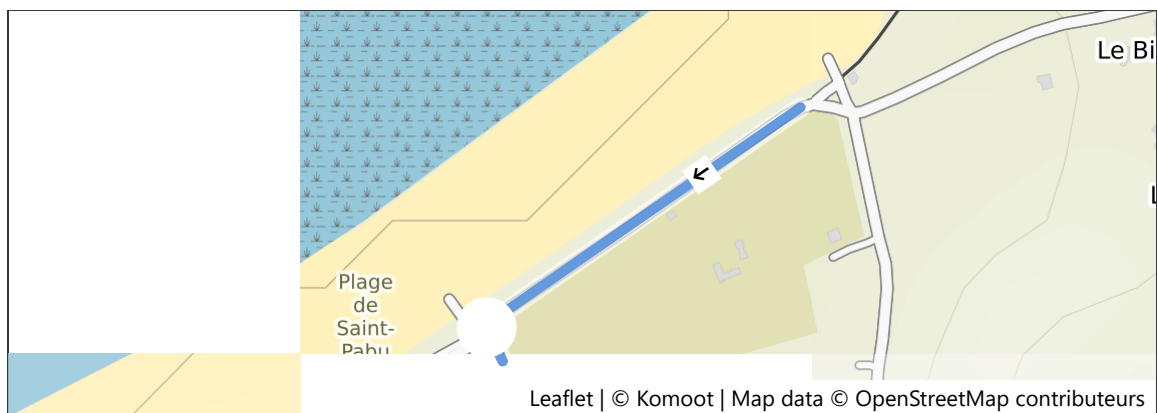
46. légèrement à droite vers Rue.

Pour 346 m – tout 16,1 km



47. à gauche et suivez Route.

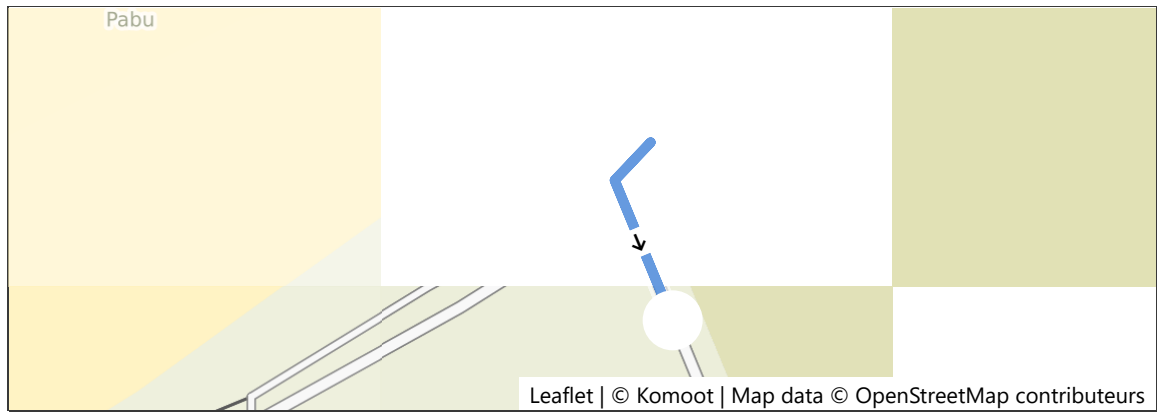
Pour 30 m – tout 16,2 km





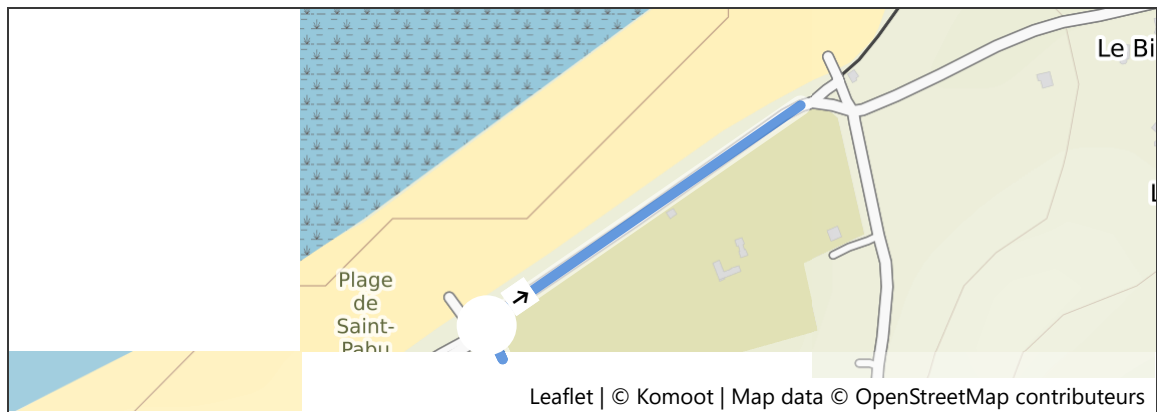
48. Faire demi-tour et suivre Route.

Pour 30 m – tout 16,2 km



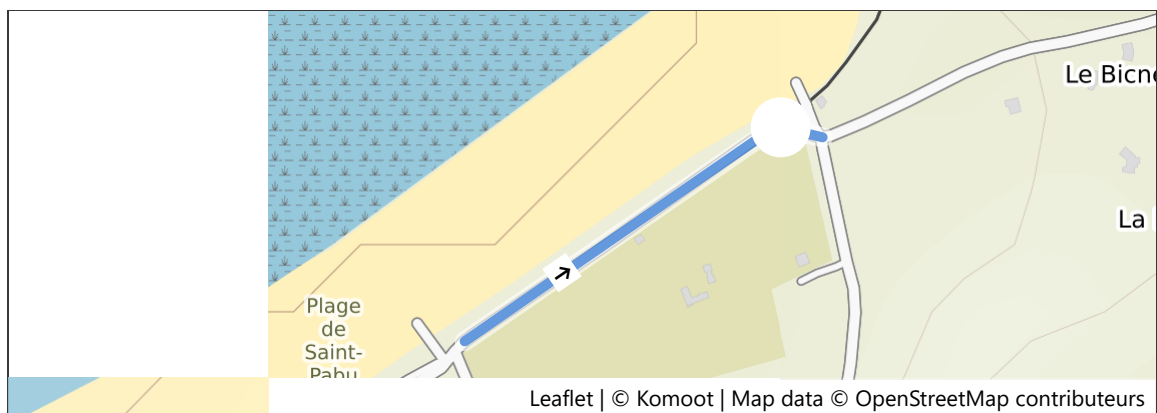
49. à droite et suivre Rue.

Pour 312 m – tout 16,5 km



50. à droite et suivre Rue.

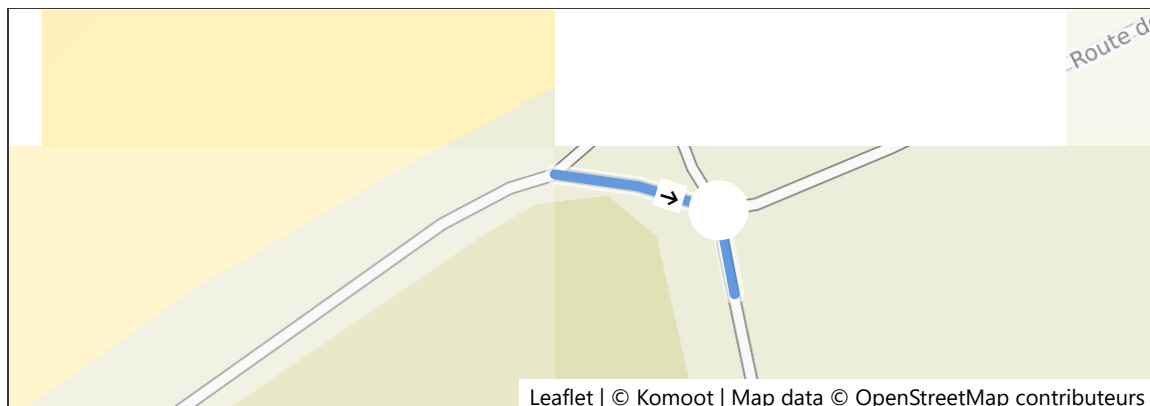
Pour 34 m – tout 16,5 km





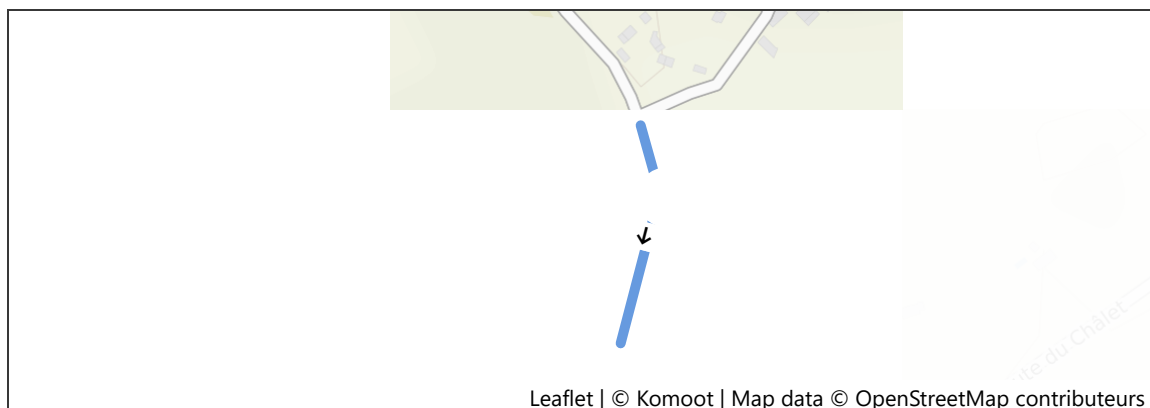
51. restez à droite à la bifurcation vers Rue Madame Magdeleine Hutin Degrées du Lou.

Pour 713 m – tout 17,2 km



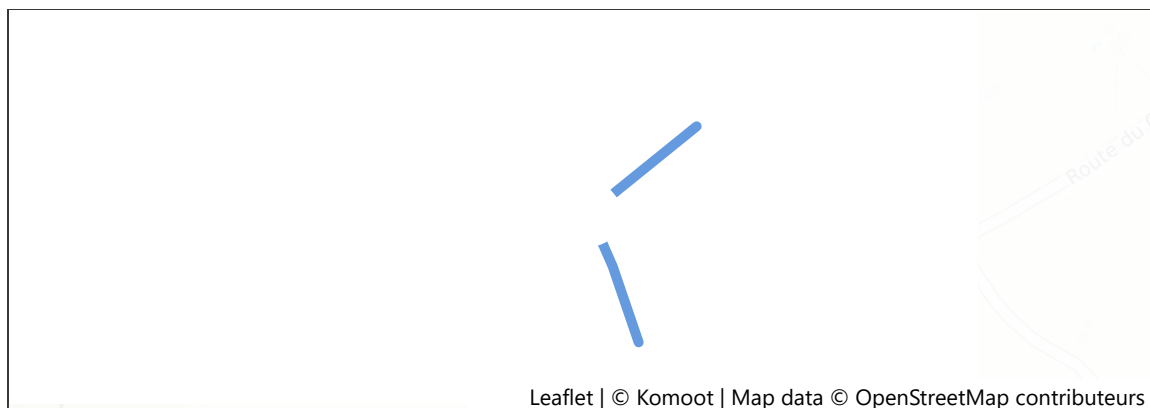
52. à droite vers Rue Saint-Tugdual.

Pour 232 m – tout 17,5 km



53. à gauche vers Rue Anne Le Gal La Salle.

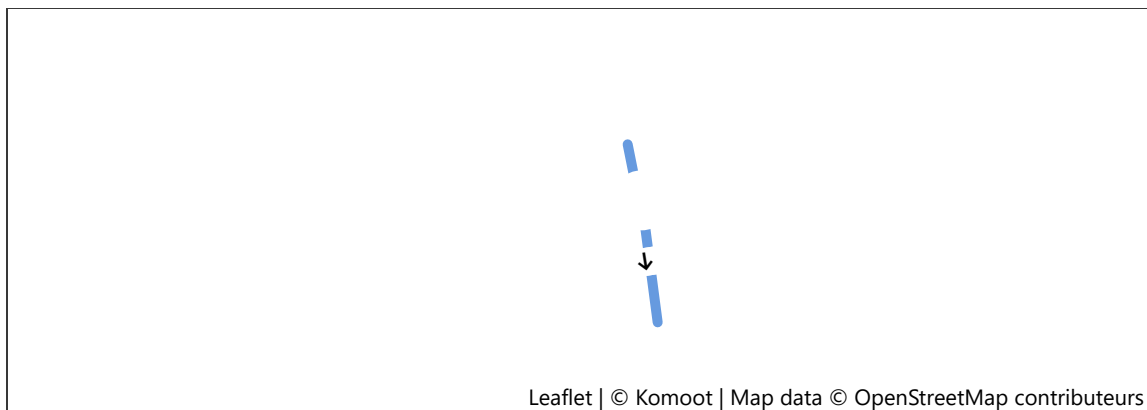
Pour 198 m – tout 17,7 km





54. Tout droit vers Route.

Pour 665 m – tout 18,3 km

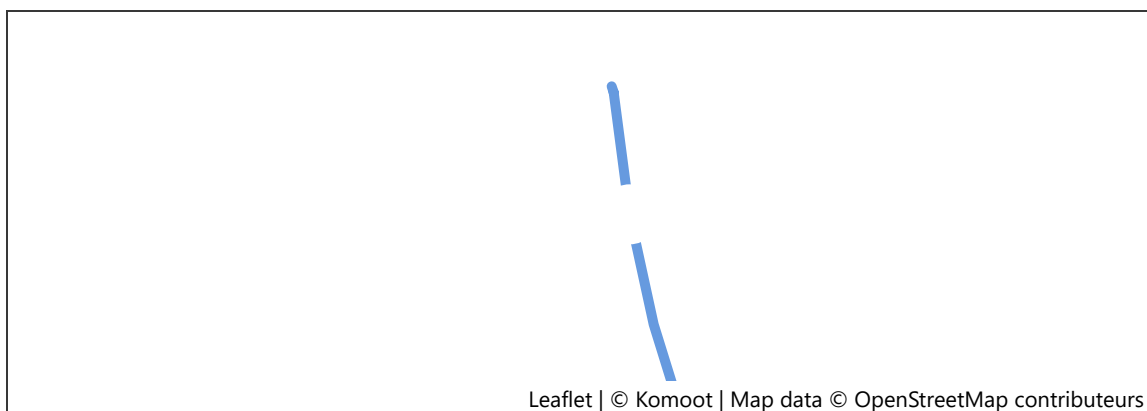


Leaflet | © Komoot | Map data © OpenStreetMap contributeurs



55. Restez à gauche à la bifurcation et suivre Route.

Pour 174 m – tout 18,5 km

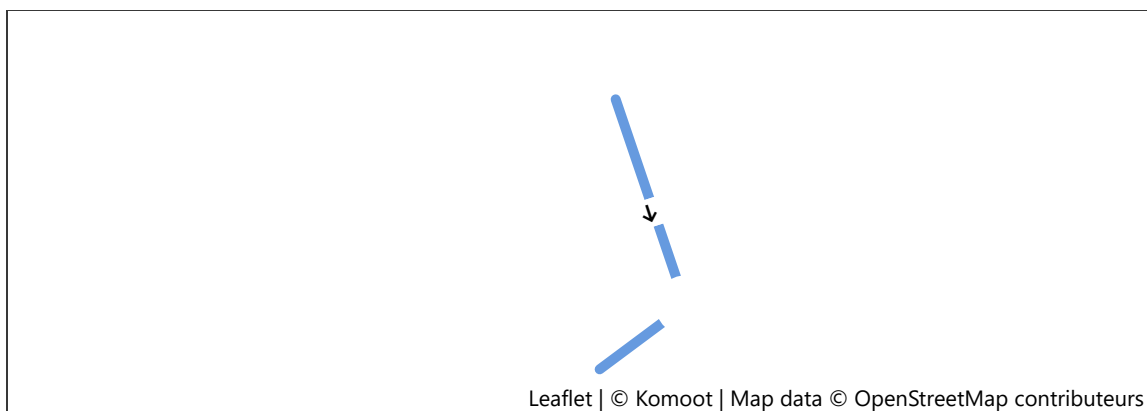


Leaflet | © Komoot | Map data © OpenStreetMap contributeurs



56. à droite vers Rue de la Libération, D 786.

Pour 17 m – tout 18,5 km

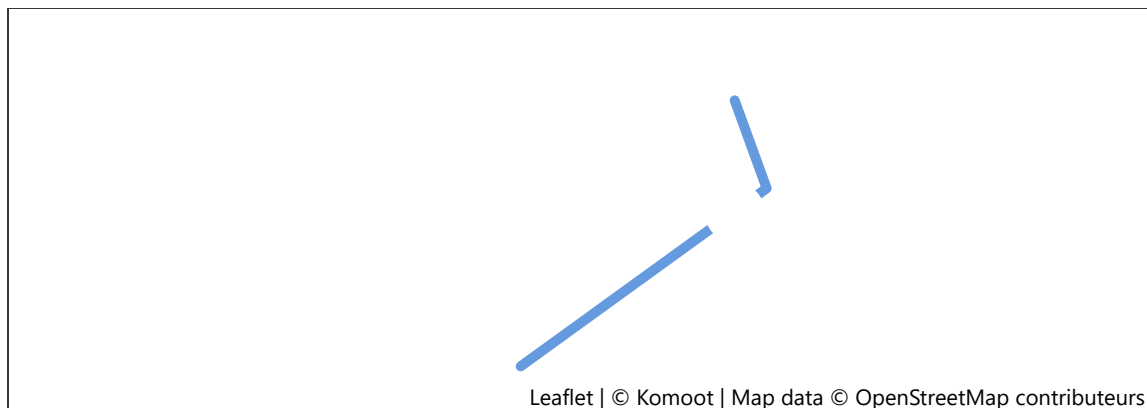


Leaflet | © Komoot | Map data © OpenStreetMap contributeurs



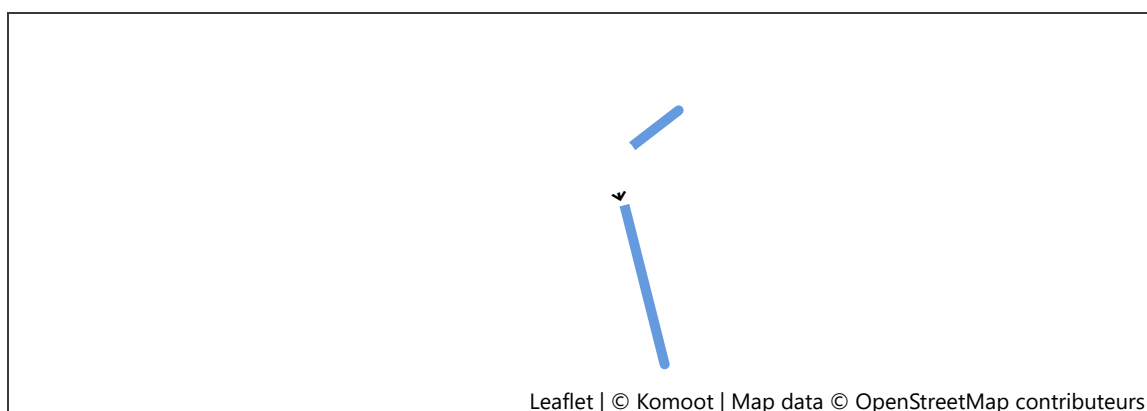
57. Tout droit vers D 786.

Pour 165 m – tout 18,7 km



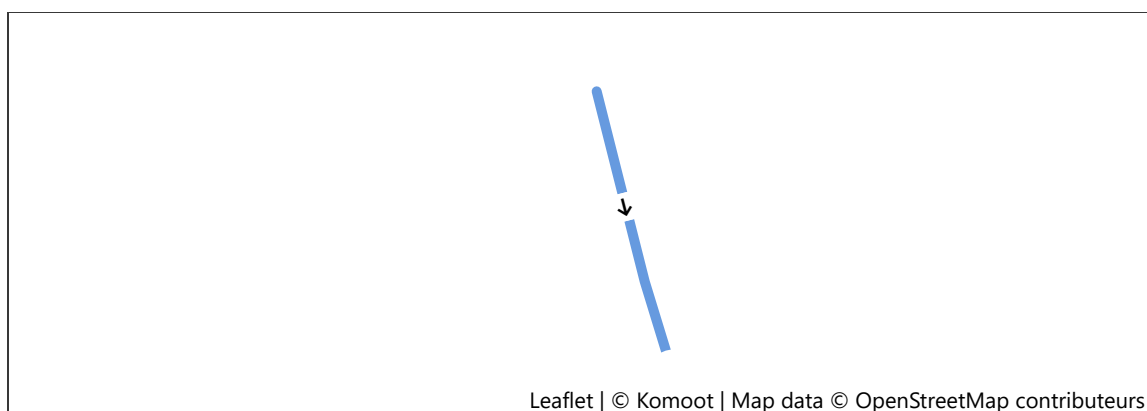
58. à gauche vers Rue.

Pour 492 m – tout 19,2 km



59. à gauche et suivre Rue.

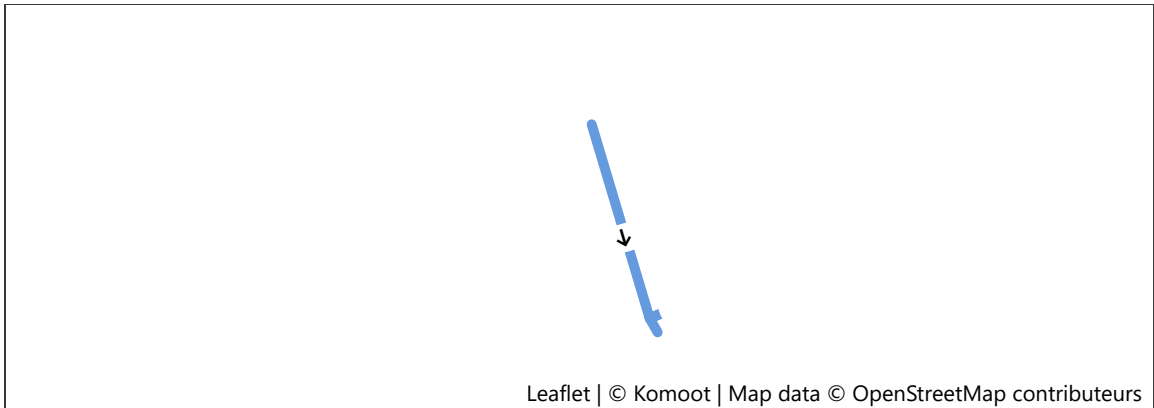
Pour 32 m – tout 19,2 km





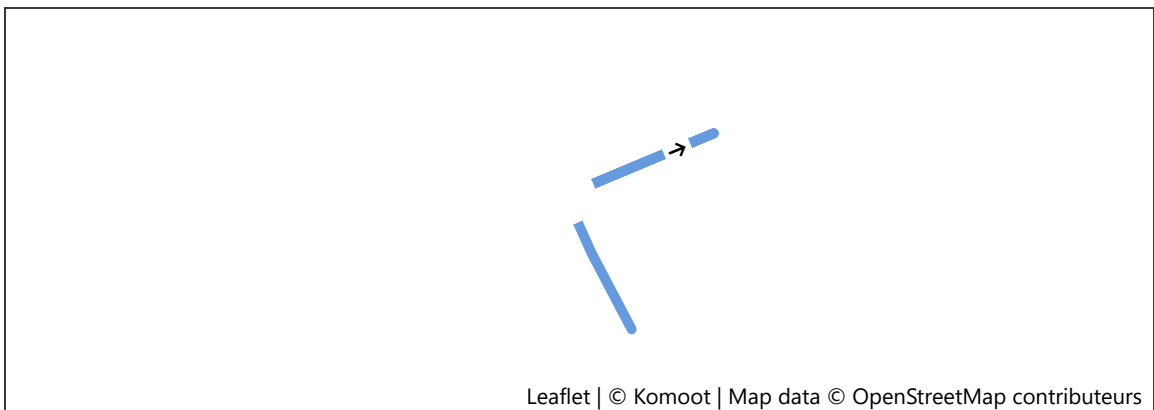
60. Faire demi-tour et suivre Rue.

Pour 32 m – tout 19,3 km



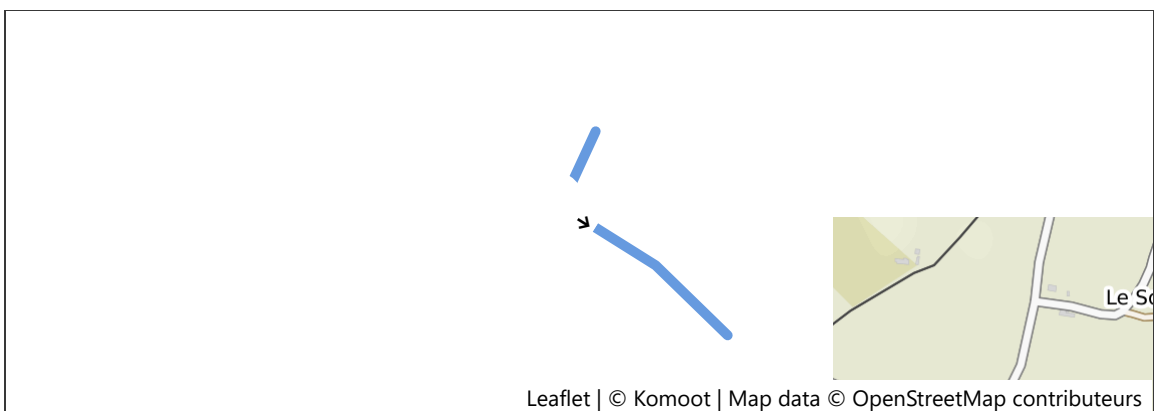
61. à gauche et suivre Chemin.

Pour 652 m – tout 19,9 km



62. à gauche et suivre Route.

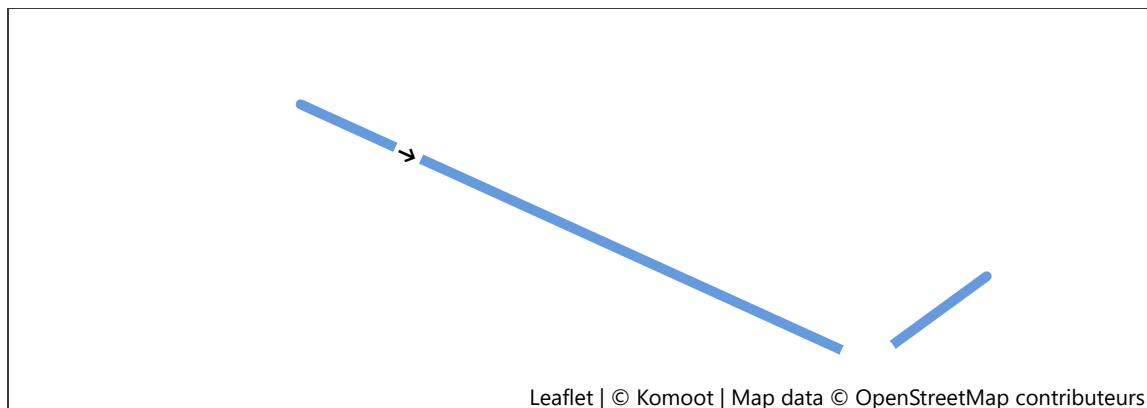
Pour 716 m – tout 20,6 km





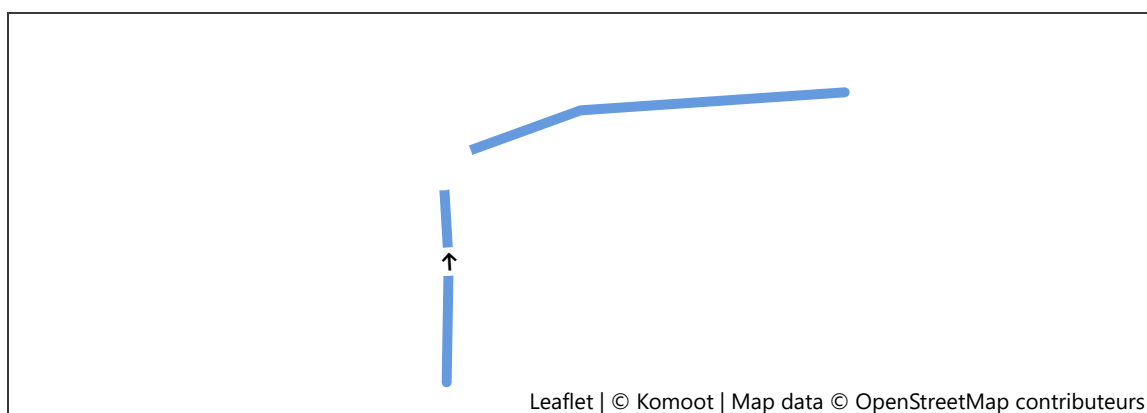
63.à gauche et suivre Route.

Pour 685 m – tout 21,3 km



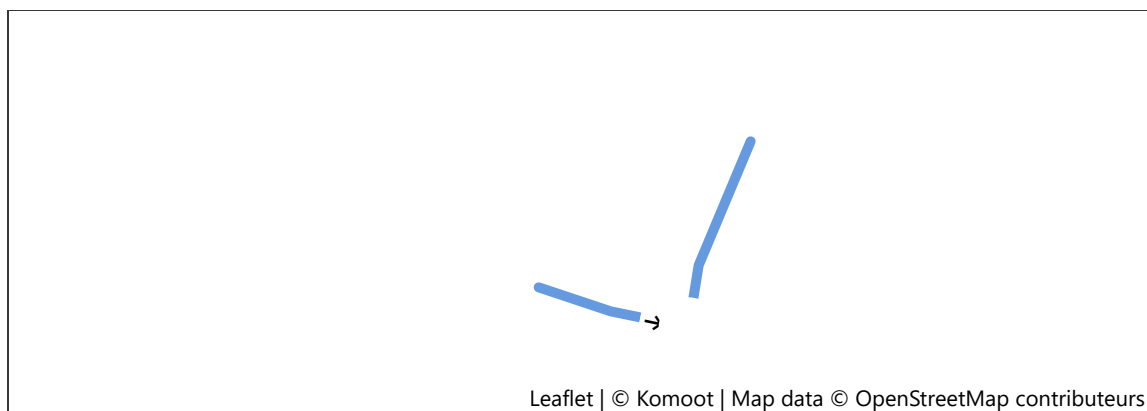
64.à droite et suivre Route.

Pour 651 m – tout 22,0 km



65.à gauche et suivre Route.

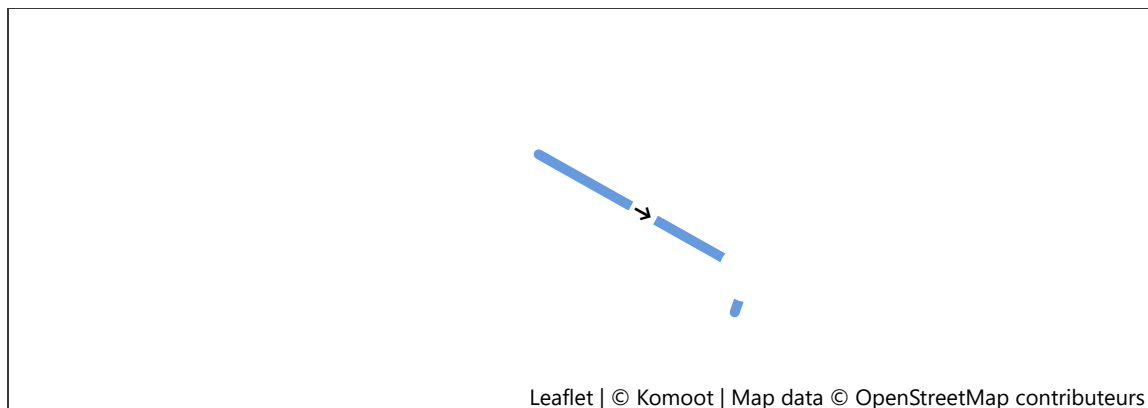
Pour 1,05 km – tout 23,0 km





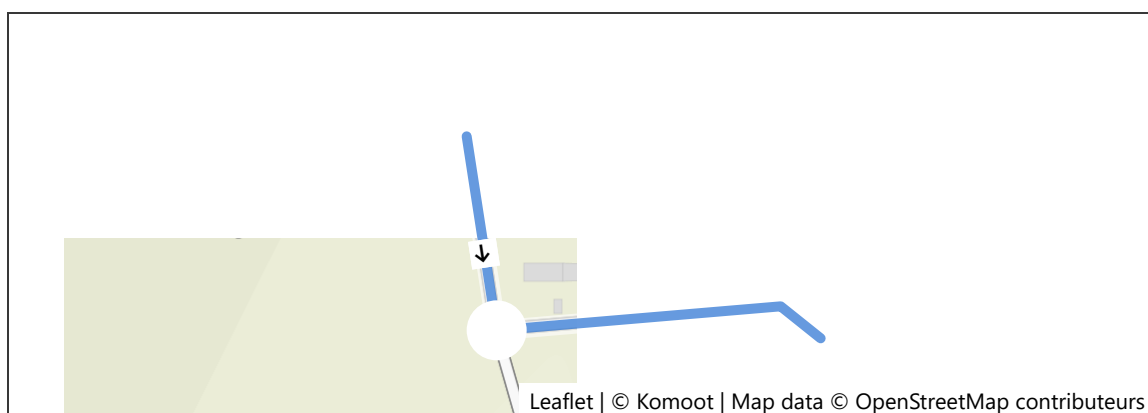
66.à droite et suivre Route.

Pour 86 m – tout 23,1 km



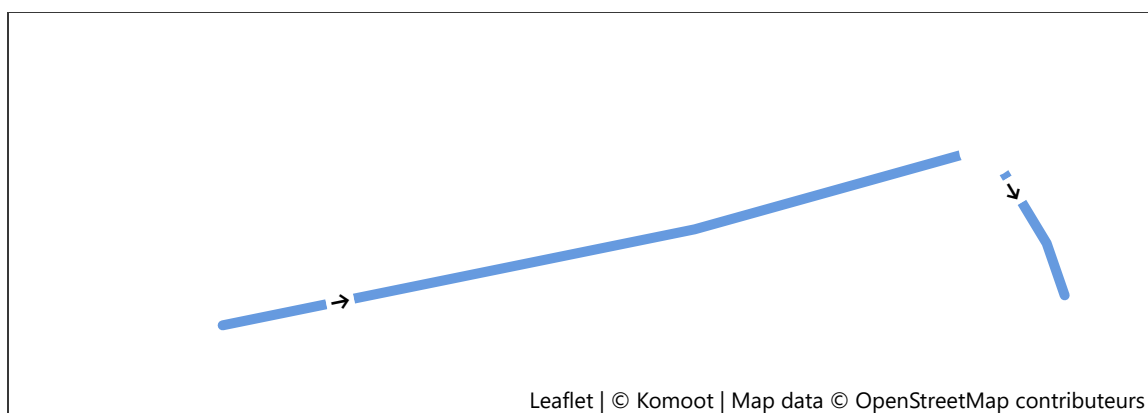
67.à gauche et suivre Route.

Pour 1,77 km – tout 24,9 km



68.à droite vers D 68.

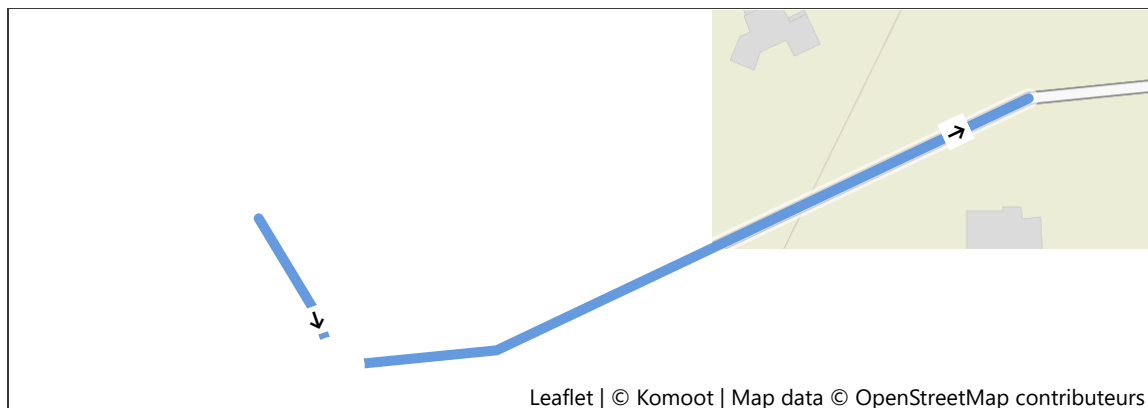
Pour 33 m – tout 24,9 km





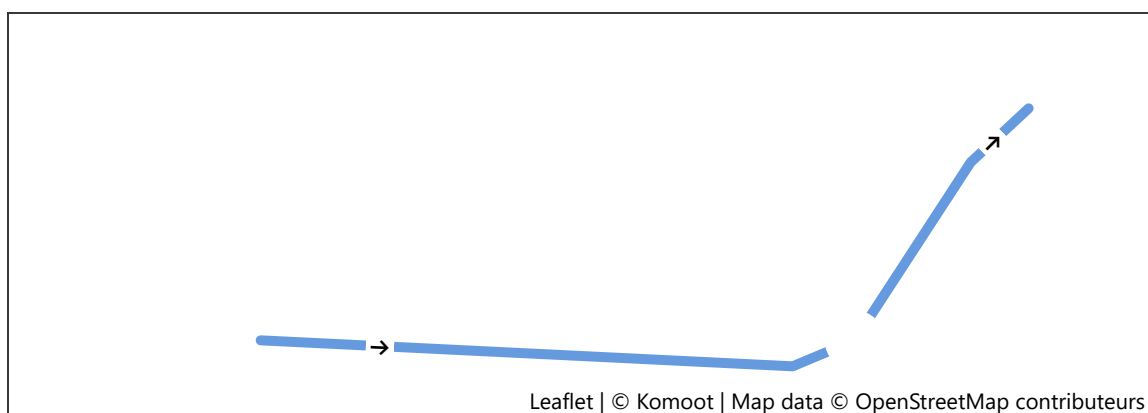
69.à gauche vers Route.

Pour 374 m – tout 25,3 km



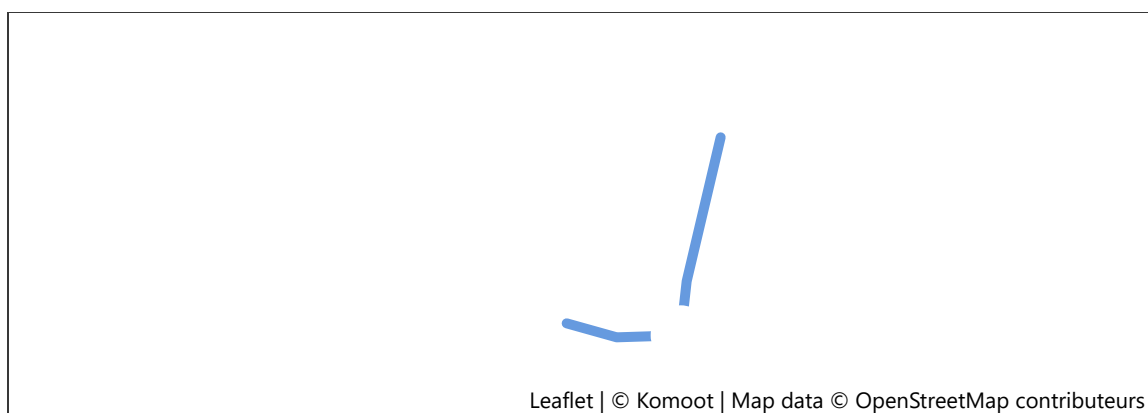
70.à gauche et suivre Route.

Pour 237 m – tout 25,5 km



71.à gauche et suivre Route.

Pour 722 m – tout 26,2 km





72.à gauche vers D 52.

Pour 283 m – tout 26,5 km

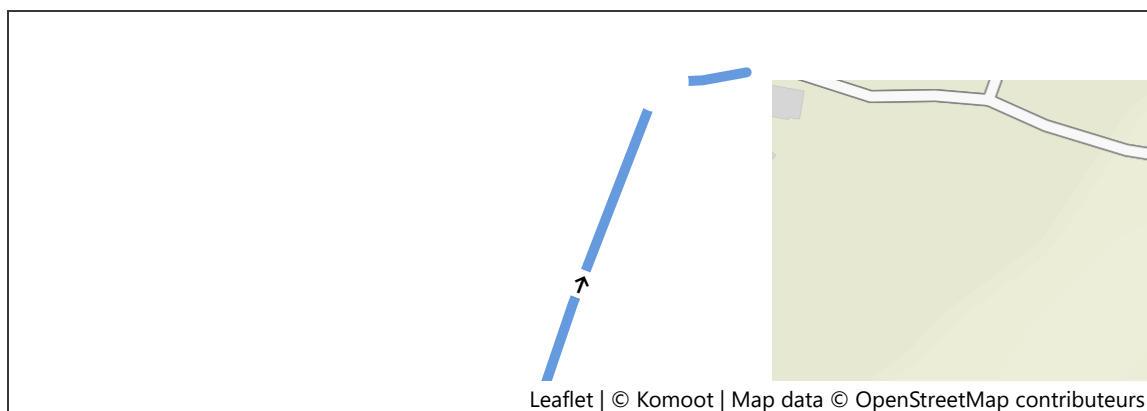


Leaflet | © Komoot | Map data © OpenStreetMap contributeurs



73.à droite vers Route.

Pour 264 m – tout 26,8 km

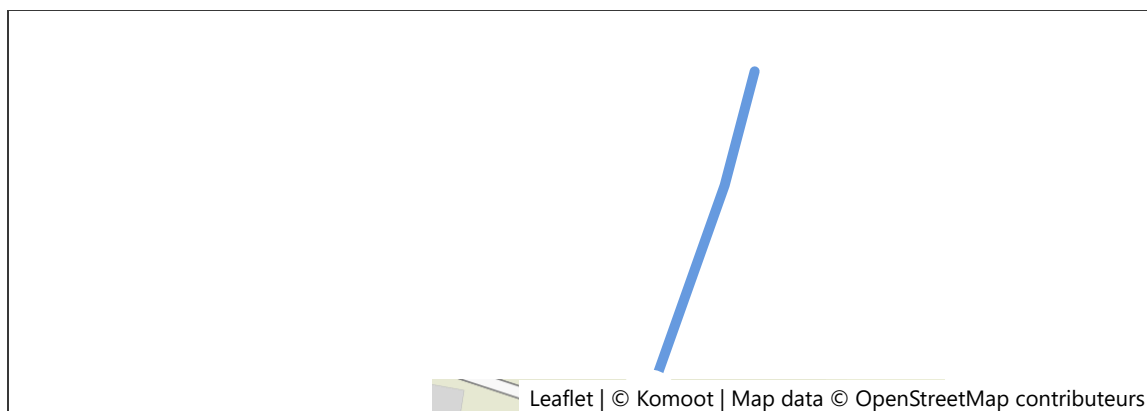


Leaflet | © Komoot | Map data © OpenStreetMap contributeurs



74.à gauche et suivre Route.

Pour 1,30 km – tout 28,1 km

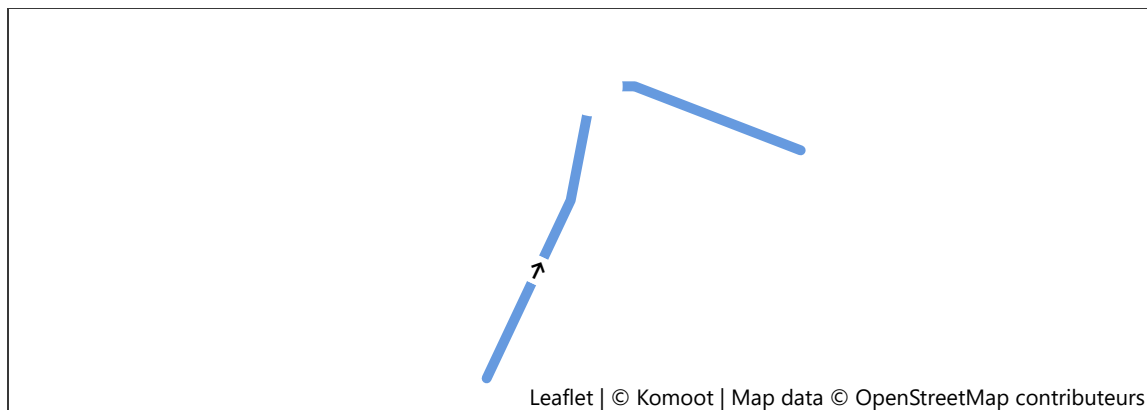


Leaflet | © Komoot | Map data © OpenStreetMap contributeurs



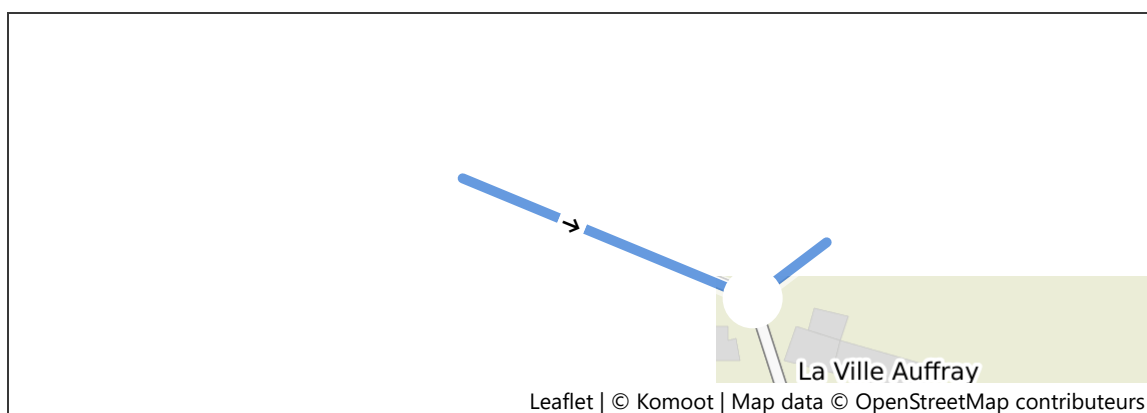
75.à droite et suivre Route.

Pour 165 m – tout 28,2 km



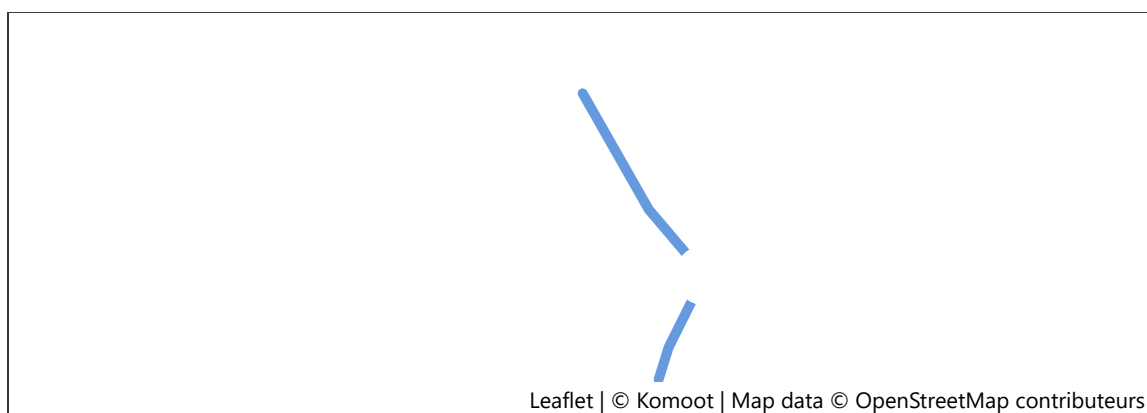
76.Virage à gauche et suivre Route.

Pour 513 m – tout 28,7 km



77.à gauche et suivre Route.

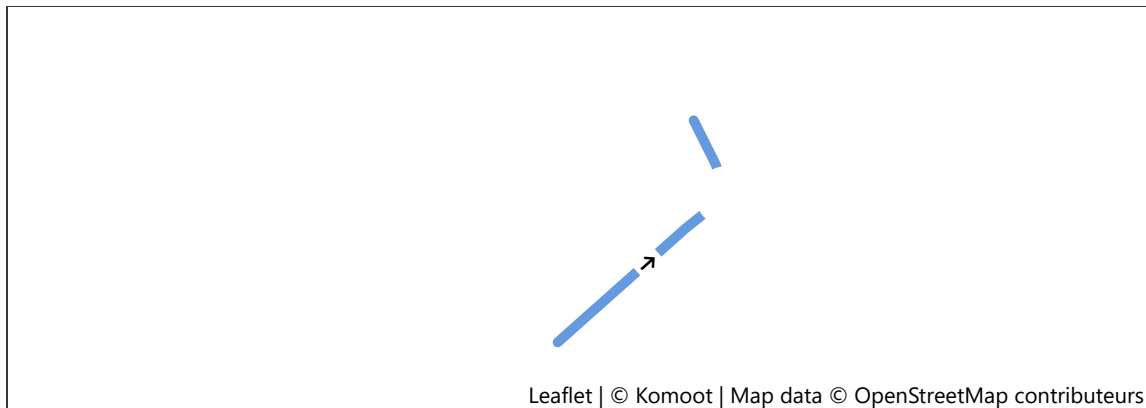
Pour 818 m – tout 29,6 km





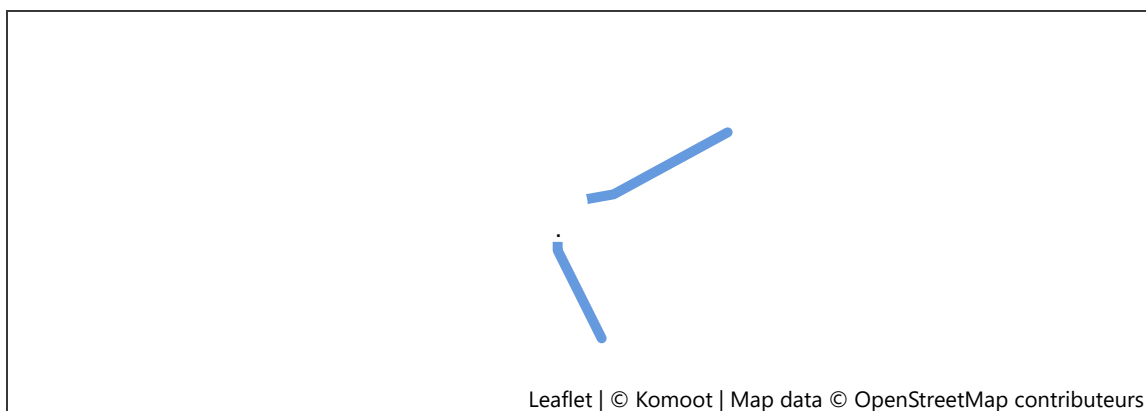
78.à gauche et suivre Route.

Pour 84 m – tout 29,6 km



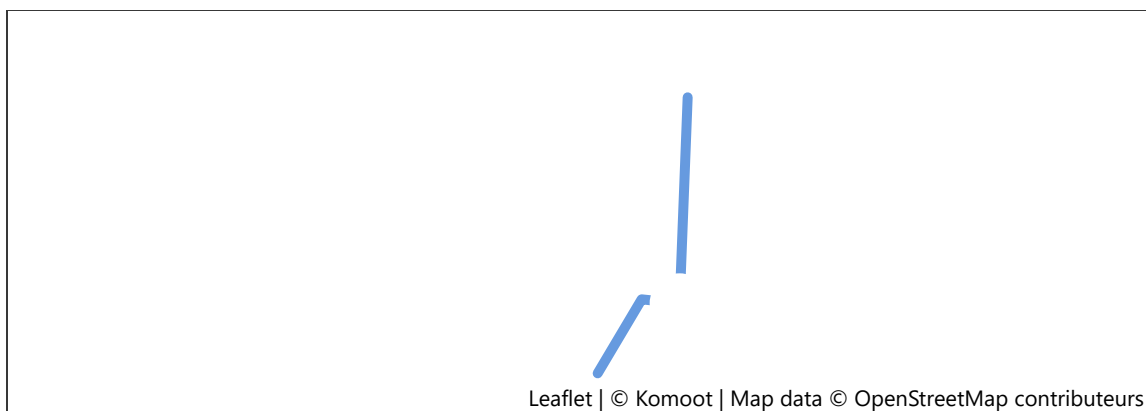
79.à droite et suivre Route.

Pour 404 m – tout 30,1 km



80.à gauche et suivre Route.

Pour 96 m – tout 30,1 km





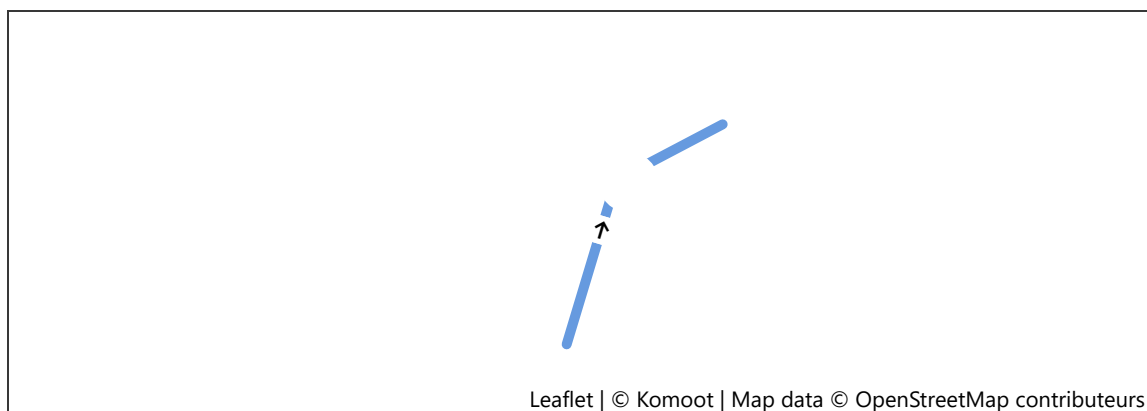
81. restez à droite à la bifurcation et suivez Route.

Pour 395 m – tout 30,5 km



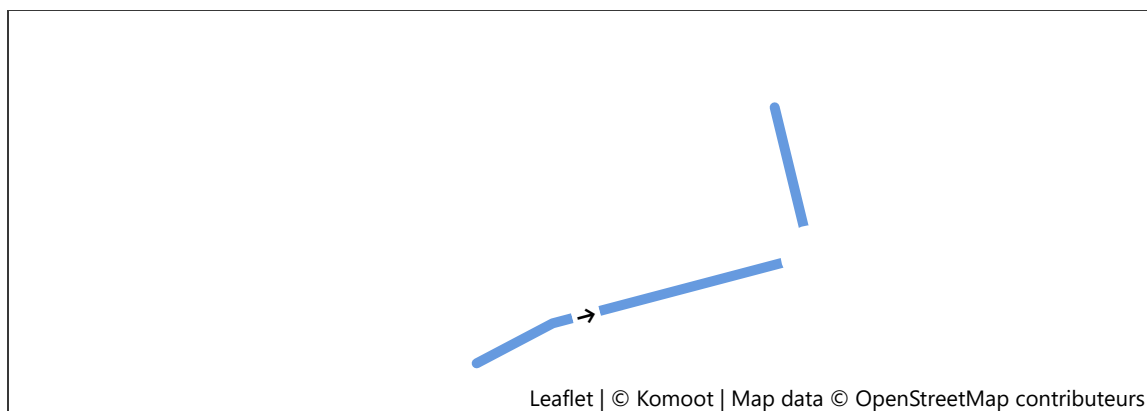
82. restez à droite à la bifurcation et suivez Route.

Pour 149 m – tout 30,7 km



83. à gauche vers Rue du Clos Doue.

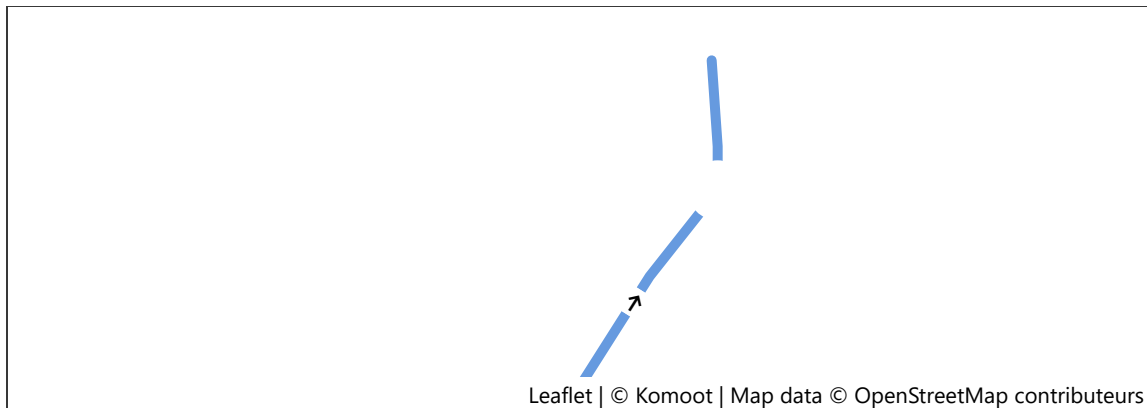
Pour 338 m – tout 31,0 km





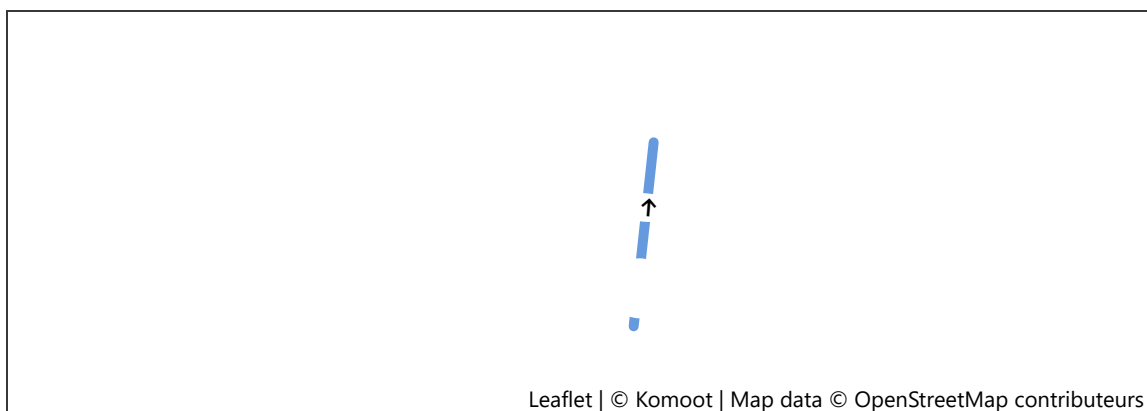
84. Tout droit vers Rue du Château d'Eau.

Pour 222 m – tout 31,3 km



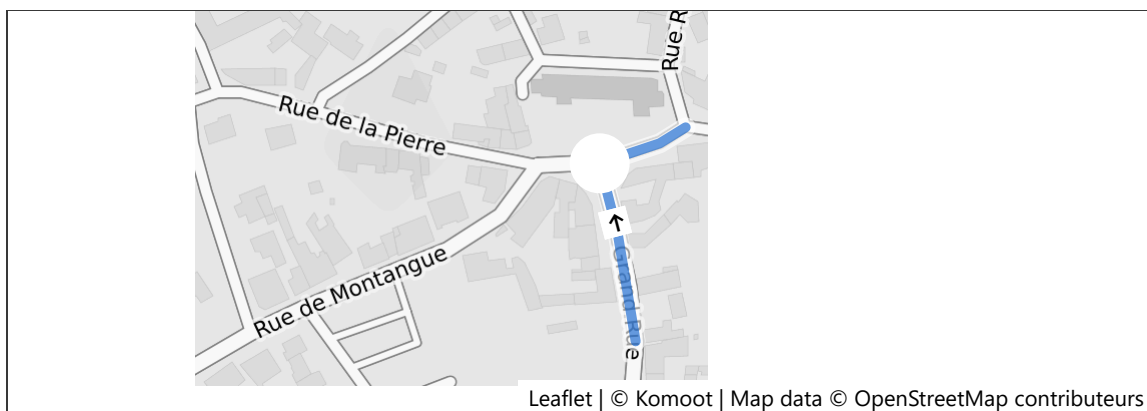
85. Tout droit vers Grand Rue, D 89.

Pour 214 m – tout 31,5 km



86. à droite vers Place de l'Église.

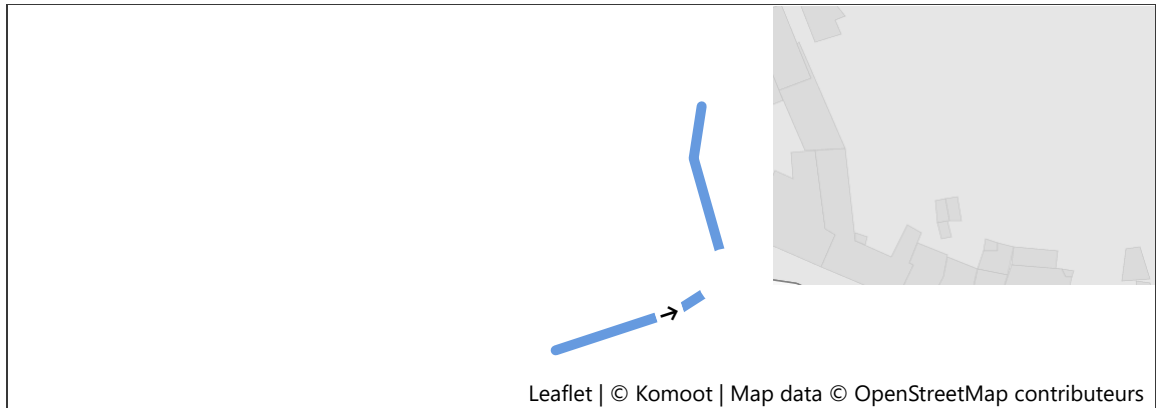
Pour 37 m – tout 31,5 km





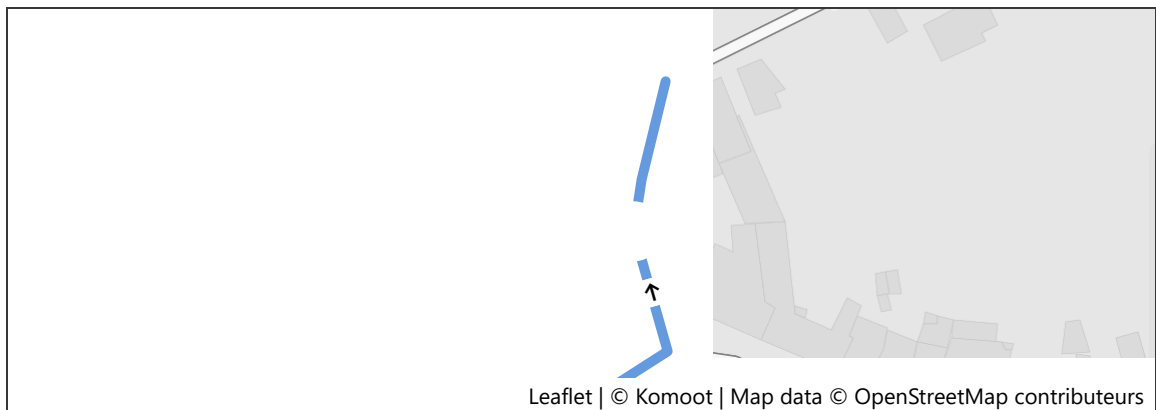
87.à gauche vers Rue Rollard.

Pour 25 m – tout 31,5 km



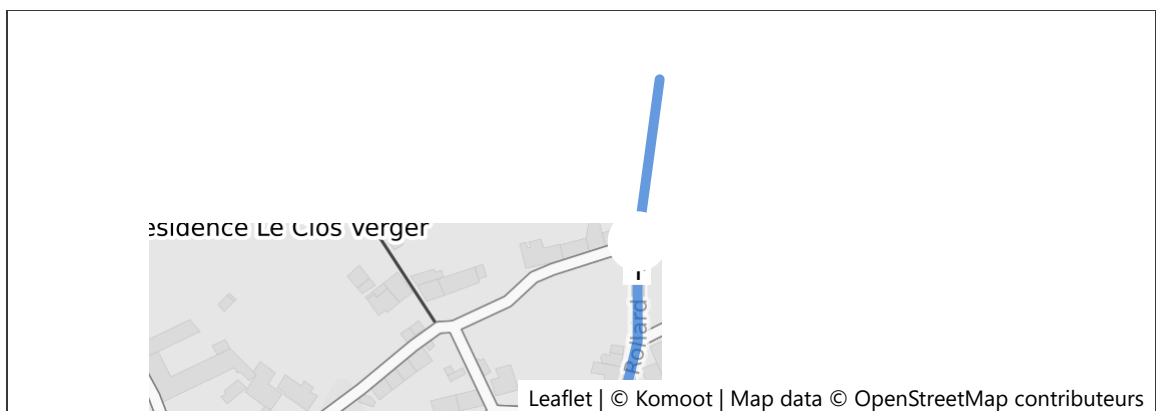
88.à droite et suivre Rue Rollard.

Pour 69 m – tout 31,6 km



89.Tout droit vers Rue de Machard.

Pour 533 m – tout 32,1 km





90. Tout droit vers Rue de Saint-Symphorien.

Pour 654 m – tout 32,8 km



91. Tout droit vers Allée des Peupliers.

Pour 29 m – tout 32,8 km



92. Tout droit vers Avenue Edouard VII.

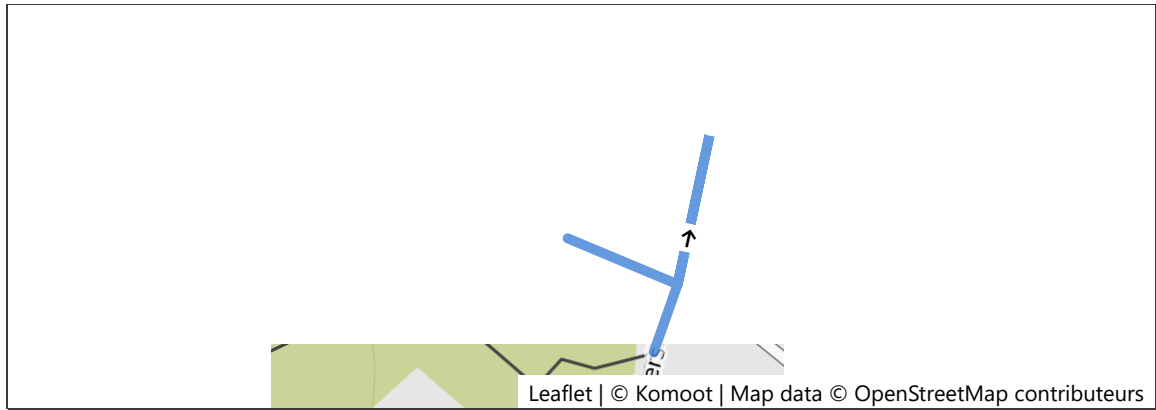
Pour 71 m – tout 32,9 km





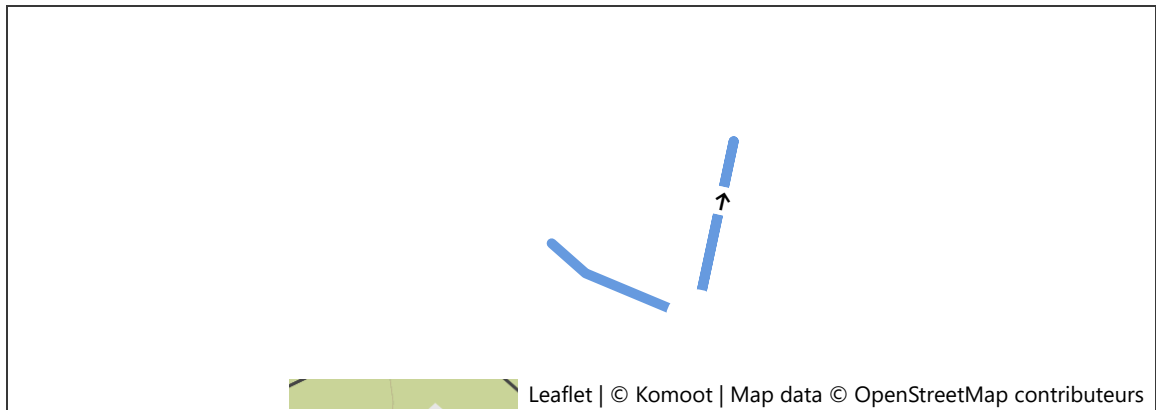
93. Faire demi-tour et suivre Avenue Edouard VII.

Pour 71 m – tout 33,0 km



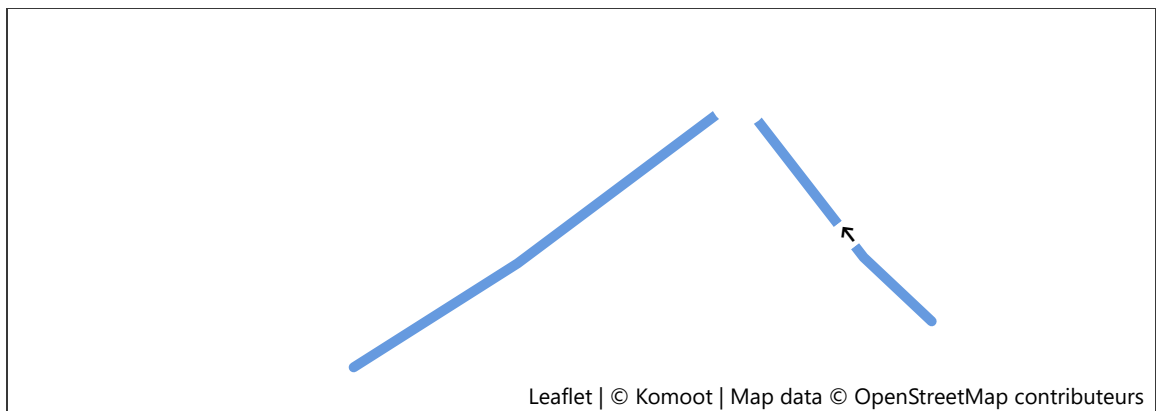
94. à droite vers Allée des Tzyganes.

Pour 105 m – tout 33,1 km



95. à gauche vers Ronde du Bois d'Amour.

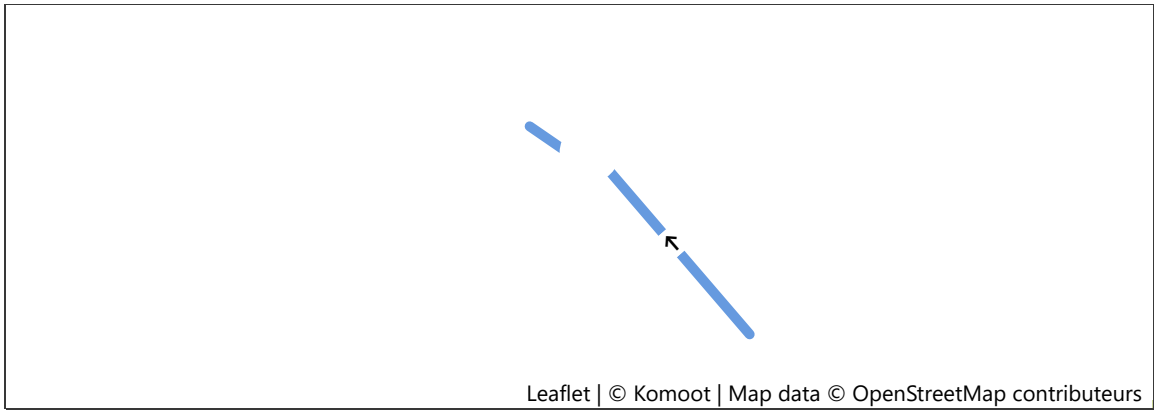
Pour 264 m – tout 33,3 km





96. Restez à gauche à la bifurcation vers Allée George V.

Pour 238 m – tout 33,6 km



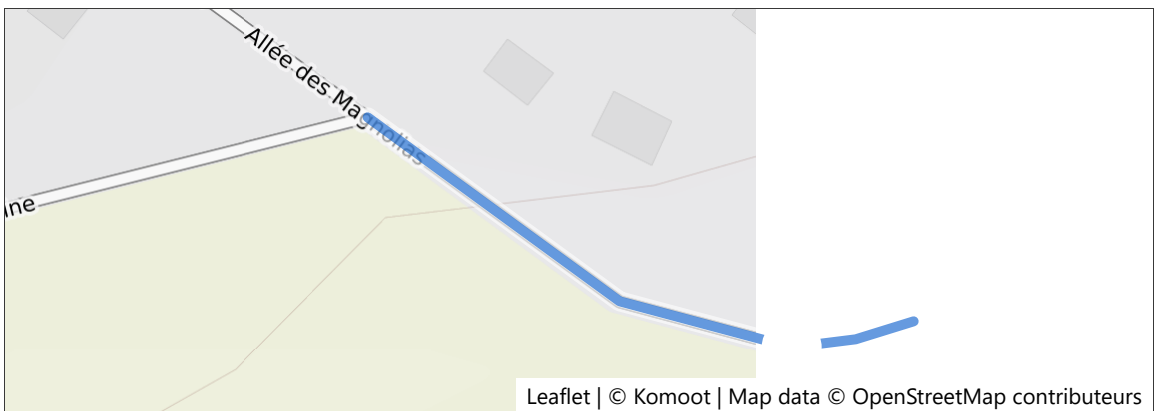
97. à gauche vers Allée de Diane.

Pour 246 m – tout 33,8 km



98. Tout droit vers Allée des Magnolias.

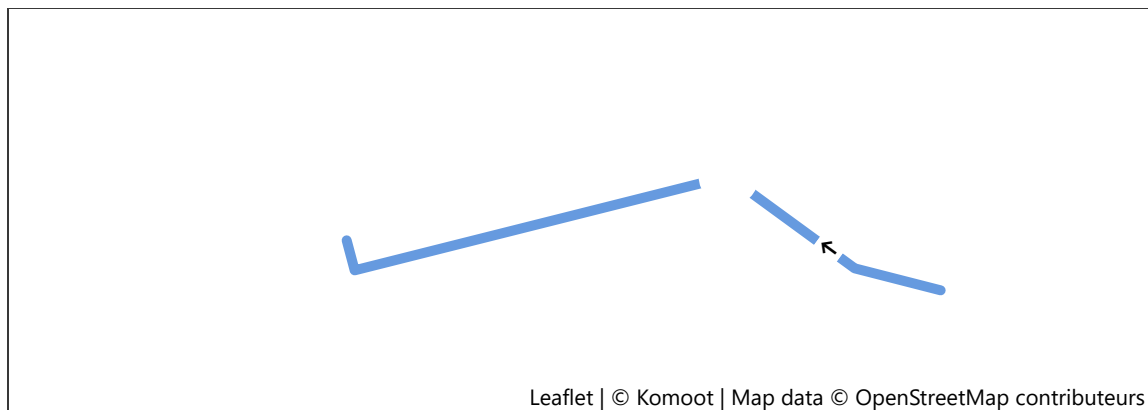
Pour 97 m – tout 33,9 km





99.à gauche vers Allée de la Coline.

Pour 153 m – tout 34,1 km

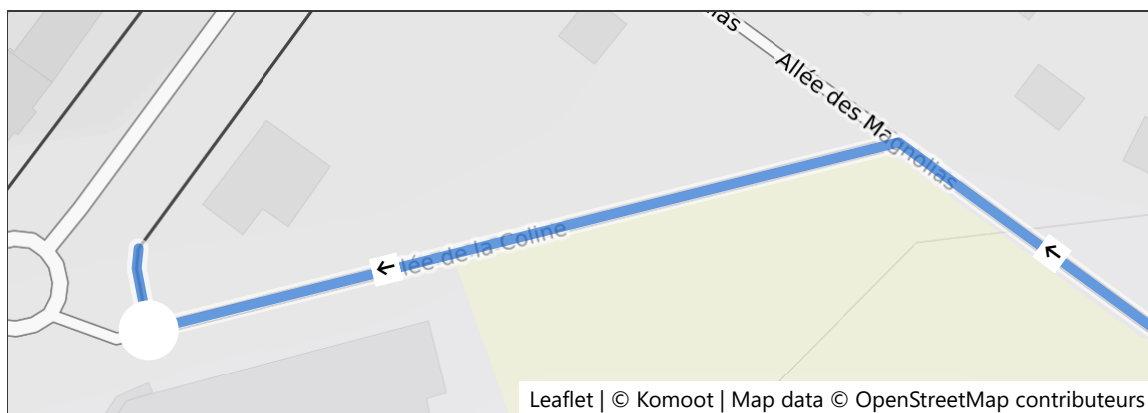


Leaflet | © Komoot | Map data © OpenStreetMap contributeurs



100.à droite vers Chemin.

Pour 46 m – tout 34,1 km



Leaflet | © Komoot | Map data © OpenStreetMap contributeurs

